参考図

46－①
野幌町

【誘導区域全体図】

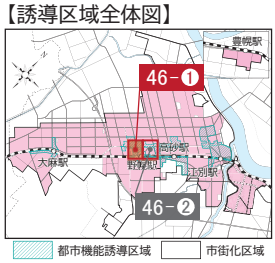

都市機能誘導区域　市街化区域
居住誘導区域

【凡例】

都市機能誘導区域	第一種低層住居専用地域（40/60）（建蔽率/容積率）	近隣商業地域（80/200）（建蔽率/容積率）
居住誘導区域	第一種中高層住居専用地域（60/200）	近隣商業地域（80/300）
市街化区域	第二種中高層住居専用地域（60/200）	商業地域（80/400）
町名界	第一種住居地域（60/200）	準工業地域（60/200）
地番界	第二種住居地域（60/200）	工業地域（60/200）
	準住居地域（60/200）	工業専用地域（60/200）

・この図面は概要を示した参考図であり、地図の精度上、誤差を含んでいます。

・都市計画その他の内容を証明するものではありません。

・用途地域は、２０２５年１２月４日時点の情報です。

・立地適正化計画区域は、２０２４年４月１日時点の情報です。

・地番、地番界は、２０２１年１月１日時点の情報です。

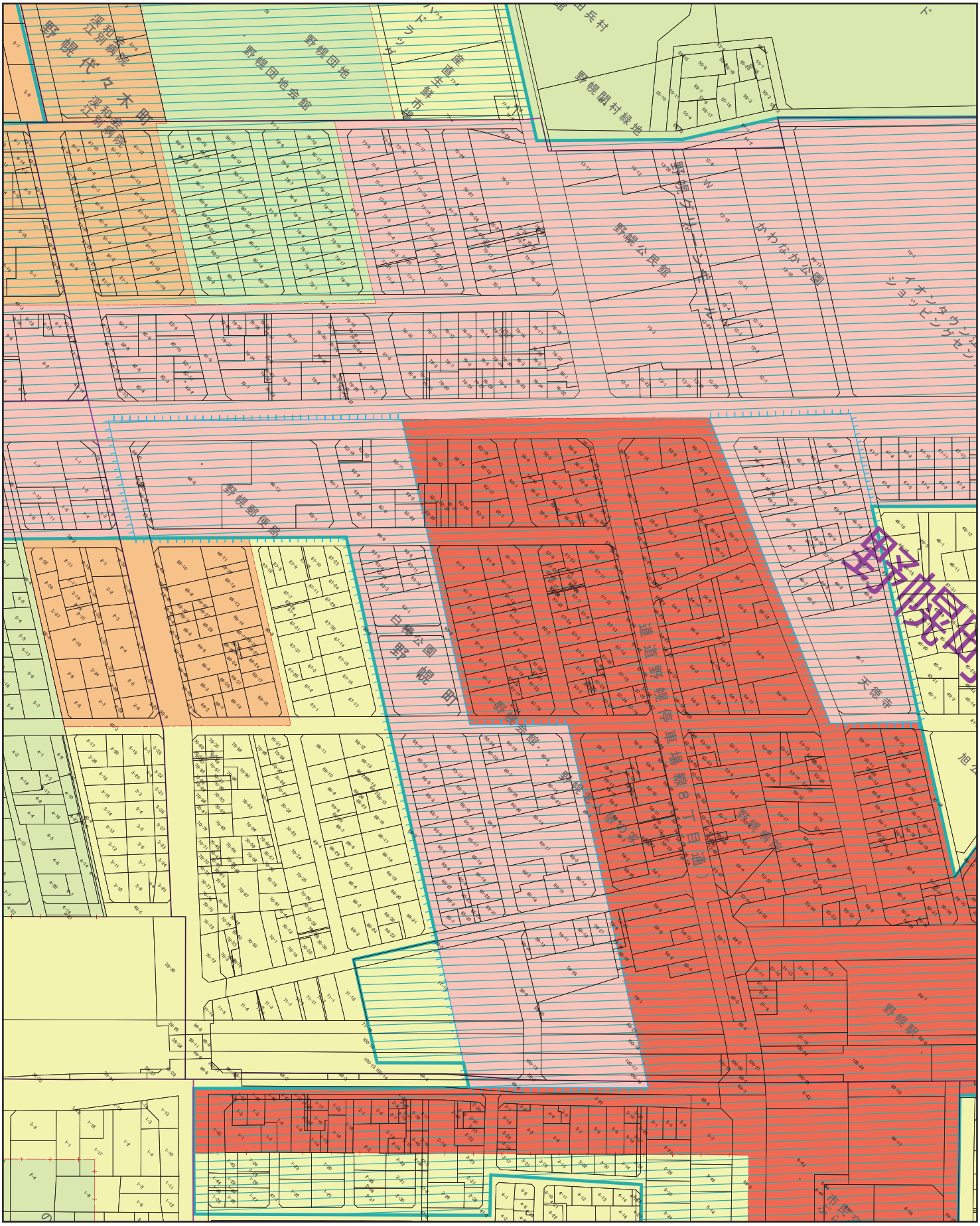

参考図

46－②
野幌町

【誘導区域全体図】

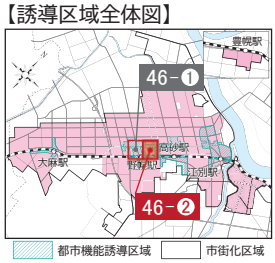

都市機能誘導区域　市街化区域
居住誘導区域

【凡例】

	（建蔽率/容積率）	（建蔽率/容積率）
都市機能誘導区域	第一種低層住居専用地域（40/60）	近隣商業地域（80/200）
居住誘導区域	第一種中高層住居専用地域（60/200）	近隣商業地域（80/300）
市街化区域	第二種中高層住居専用地域（60/200）	商業地域（80/400）
町名界	第一種住居地域（60/200）	準工業地域（60/200）
地番界	第二種住居地域（60/200）	工業地域（60/200）
	準住居地域（60/200）	工業専用地域（60/200）

・この図面は概要を示した参考図であり、地図の精度上、誤差を含んでいます。

・都市計画その他の内容を証明するものではありません。

・用途地域は、２０２５年１２月４日時点の情報です。

・立地適正化計画区域は、２０２４年４月１日時点の情報です。
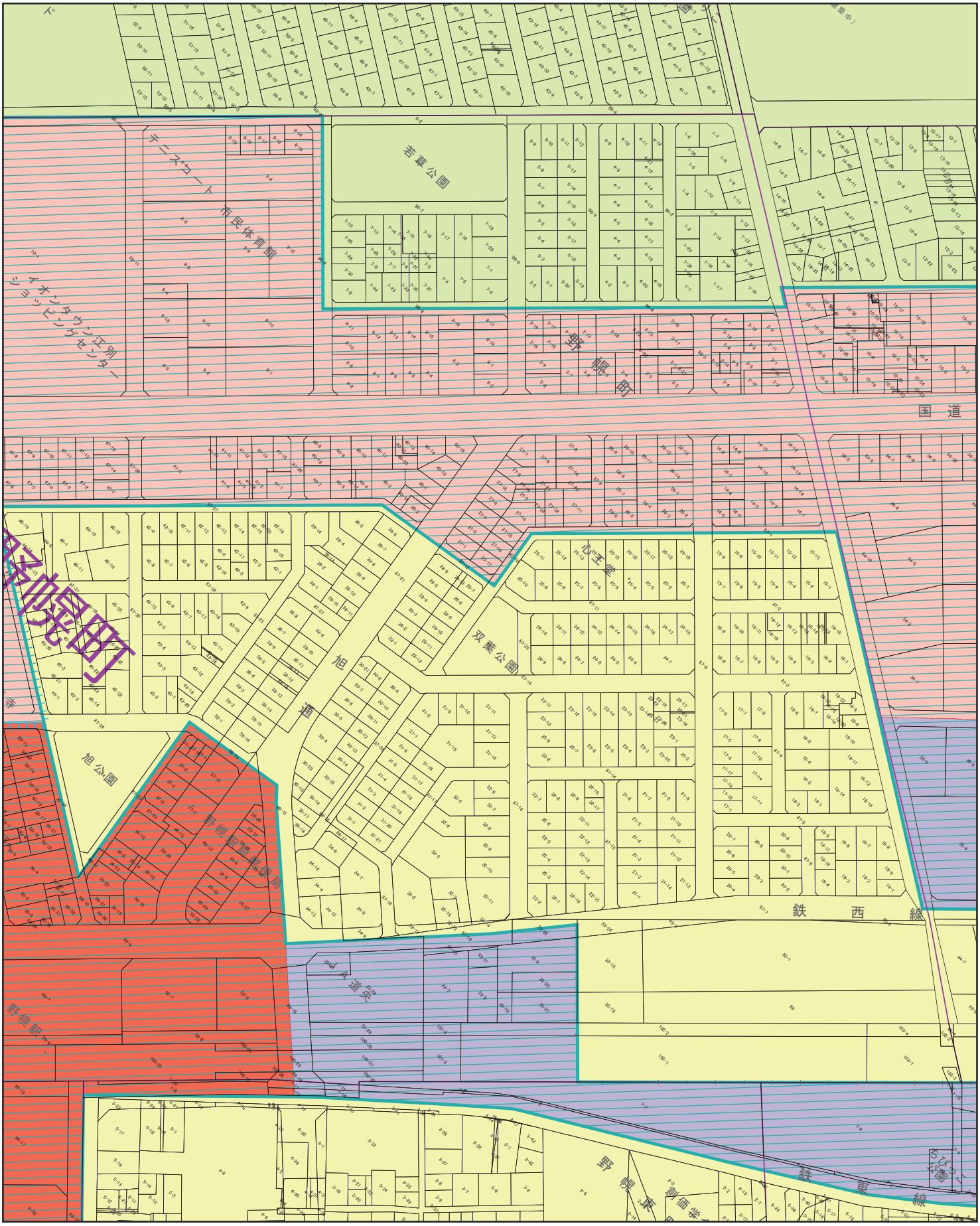
・地番、地番界は、２０２１年１月１日時点の情報です。