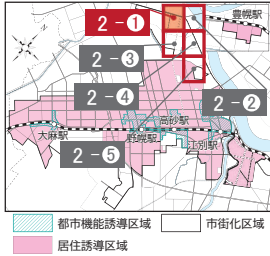


参考図

2-①
工業町

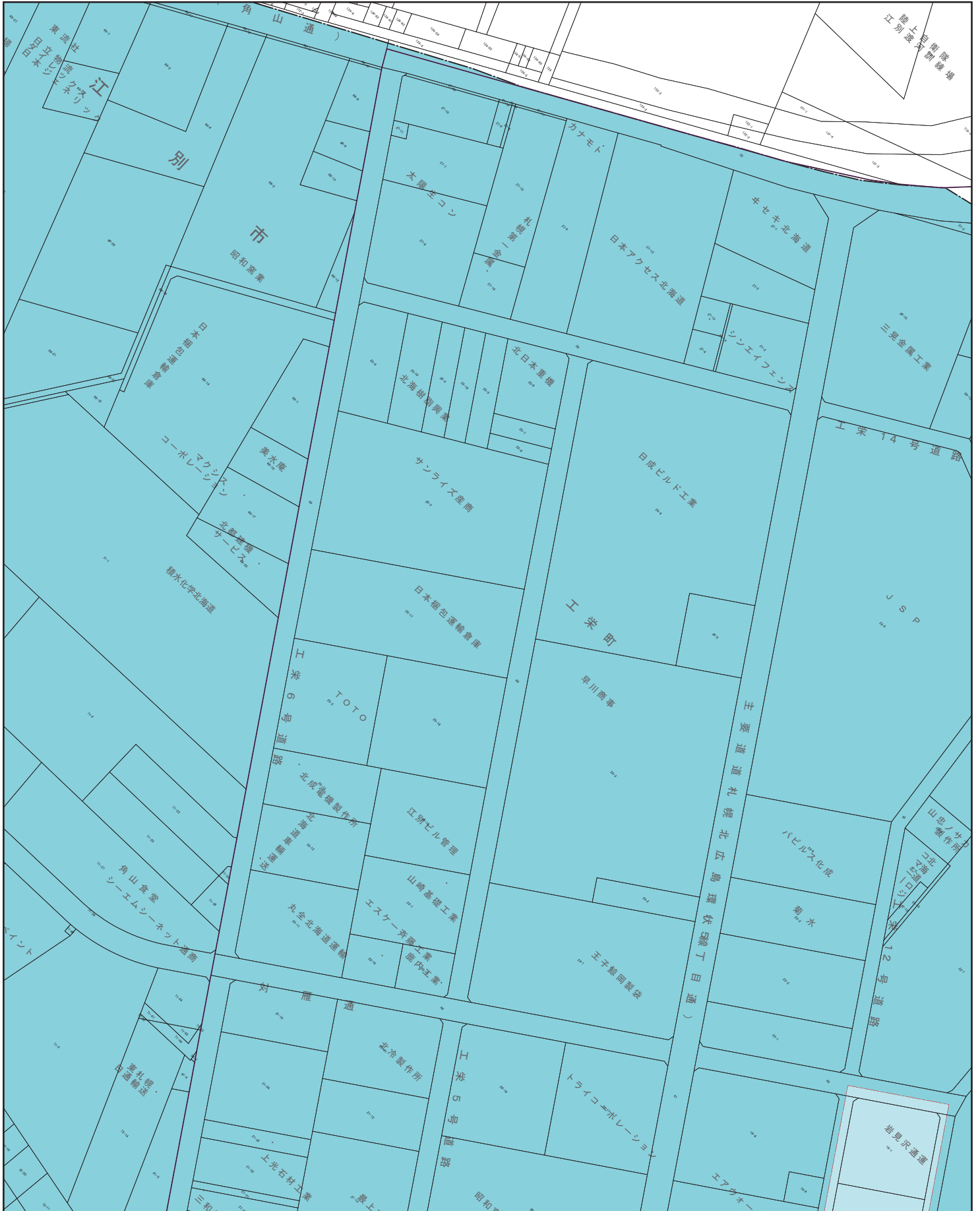
【誘導区域全体図】



【凡例】

	都市機能誘導区域		第一種低層住居専用地域 (40/60)		近隣商業地域 (80/200)
	居住誘導区域		第一種中高層住居専用地域 (60/200)		近隣商業地域 (80/300)
	市街化区域		第二種中高層住居専用地域 (60/200)		商業地域 (80/400)
	町名界		第一種住居地域 (60/200)		準工業地域 (60/200)
	地番界		第二種住居地域 (60/200)		工業地域 (60/200)
			準住居地域 (60/200)		工業専用地域 (60/200)

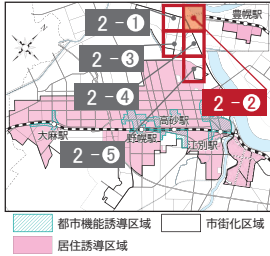
・この図面は概要を示した参考図であり、地図の精度上、誤差を含んでいます。
 ・都市計画その他の内容を証明するものではありません。
 ・用途地域は、2025年12月4日時点の情報です。
 ・立地適正化計画区域は、2024年4月1日時点の情報です。
 ・地番、地番界は、2021年1月1日時点の情報です。



参考図

2-②
工栄町

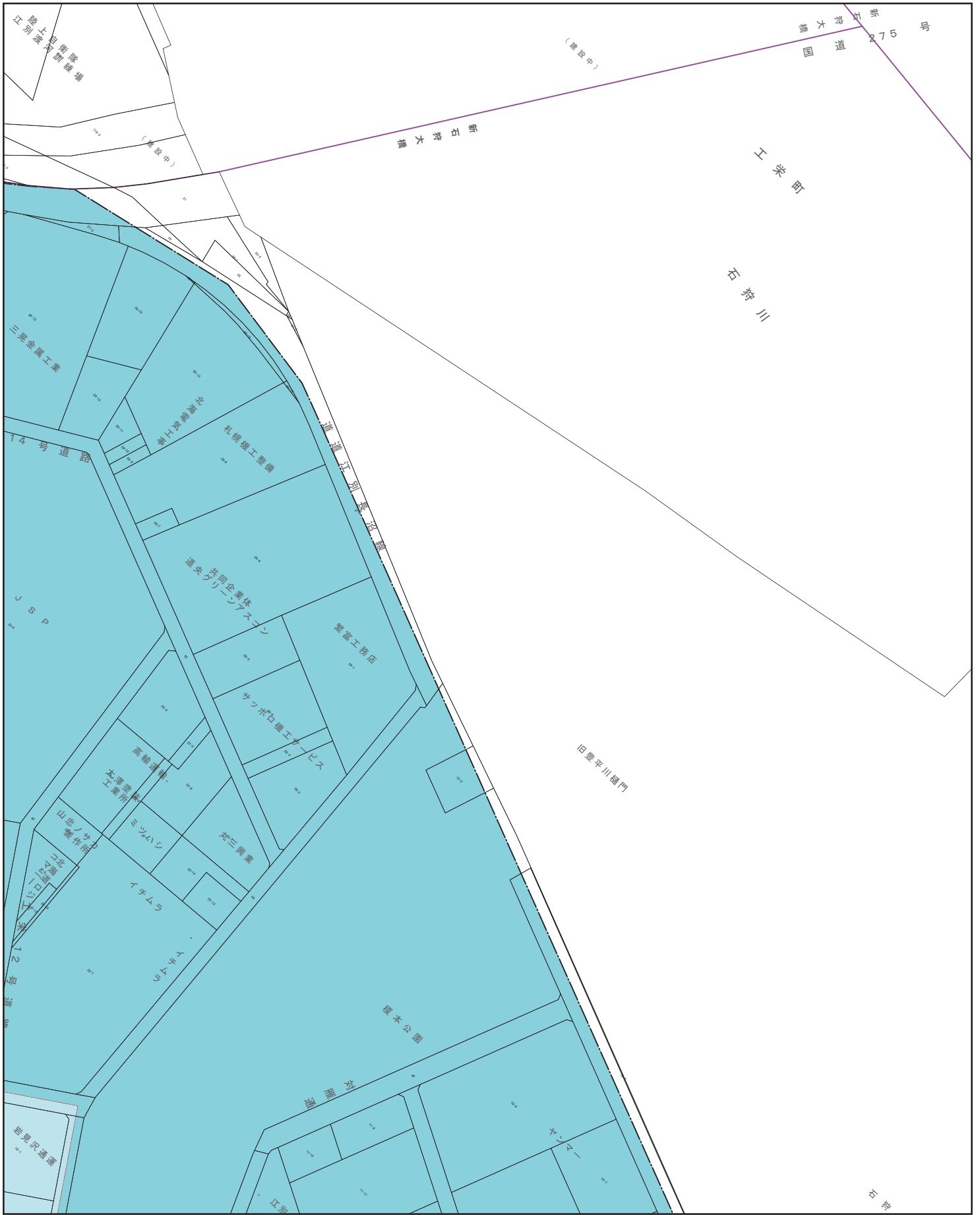
【誘導区域全体図】



【凡例】

都市機能誘導区域	第一種低層住居専用地域 (40/60)	近隣商業地域 (80/200)
居住誘導区域	第一種中高層住居専用地域 (60/200)	近隣商業地域 (80/300)
市街化区域	第二種中高層住居専用地域 (60/200)	商業地域 (80/400)
町名界	第一種住居地域 (60/200)	準工業地域 (60/200)
地番界	第二種住居地域 (60/200)	工業地域 (60/200)
都市機能誘導区域	準住居地域 (60/200)	工業専用地域 (60/200)
市街化区域		
居住誘導区域		

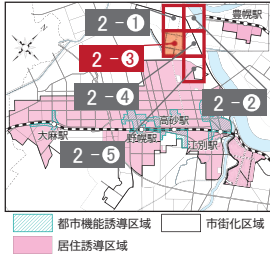
・この図面は概要を示した参考図であり、地図の精度上、誤差を含んでいます。
 ・都市計画その他の内容を証明するものではありません。
 ・用途地域は、2025年12月4日時点の情報です。
 ・立地適正化計画区域は、2024年4月1日時点の情報です。
 ・地番、地番界は、2021年1月1日時点の情報です。



参考図

2-③
工業町

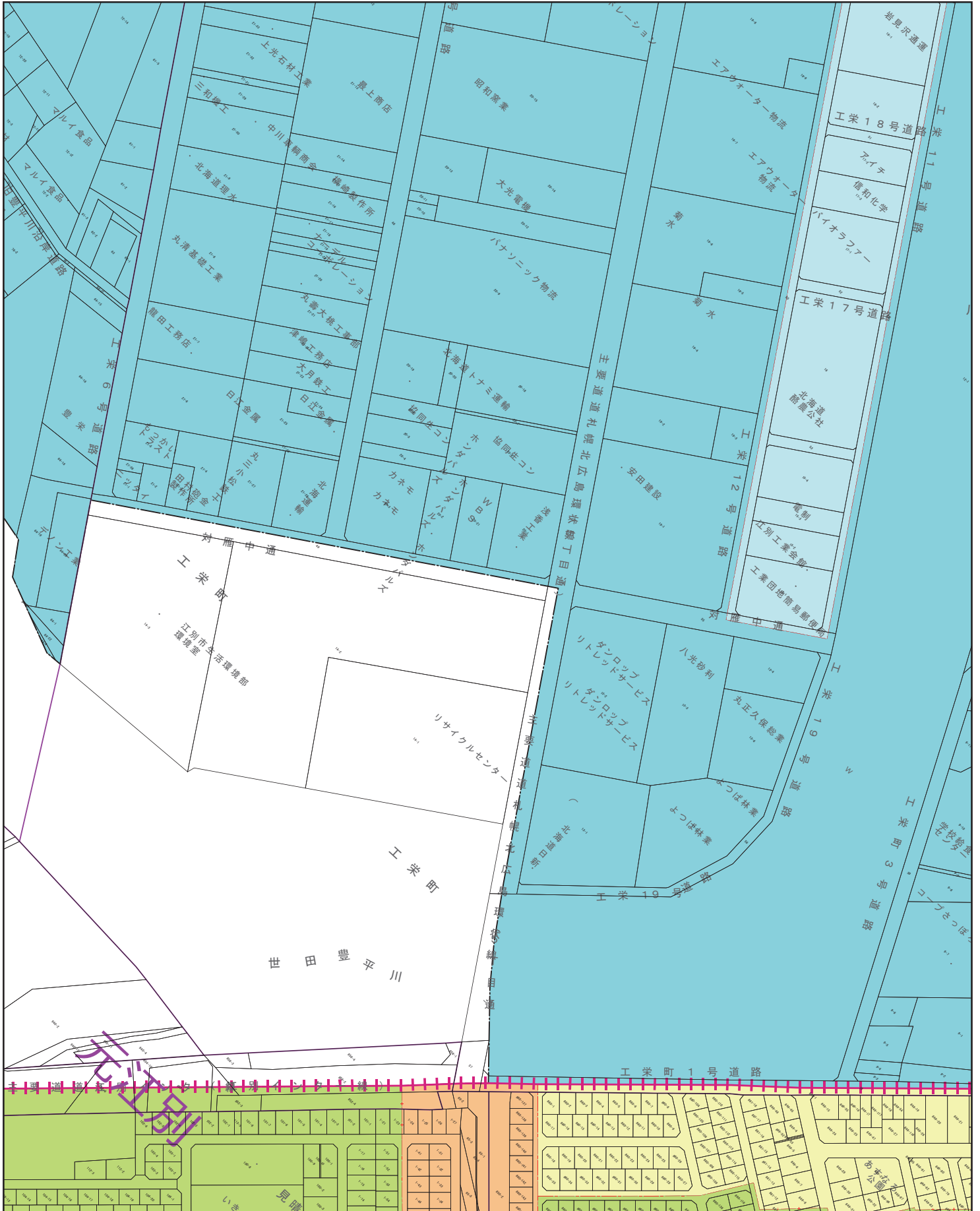
【誘導区域全体図】



【凡例】

都市機能誘導区域	第一種低層住居専用地域 (40/60)	近隣商業地域 (80/200)
居住誘導区域	第一種中高層住居専用地域 (60/200)	近隣商業地域 (80/300)
市街化区域	第二種中高層住居専用地域 (60/200)	商業地域 (80/400)
町名界	第一種住居地域 (80/200)	準工業地域 (60/200)
地番界	第二種住居地域 (60/200)	工業地域 (60/200)
	準住居地域 (60/200)	工業専用地域 (60/200)

・この図面は概要を示した参考図であり、地図の精度上、誤差を含んでいます。
 ・都市計画その他の内容を証明するものではありません。
 ・用途地域は、2025年12月4日時点の情報です。
 ・立地適正化計画区域は、2024年4月1日時点の情報です。
 ・地番、地番界は、2021年1月1日時点の情報です。

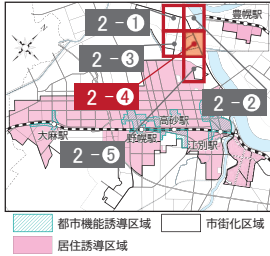


建設局

参考図

2-④
工業町

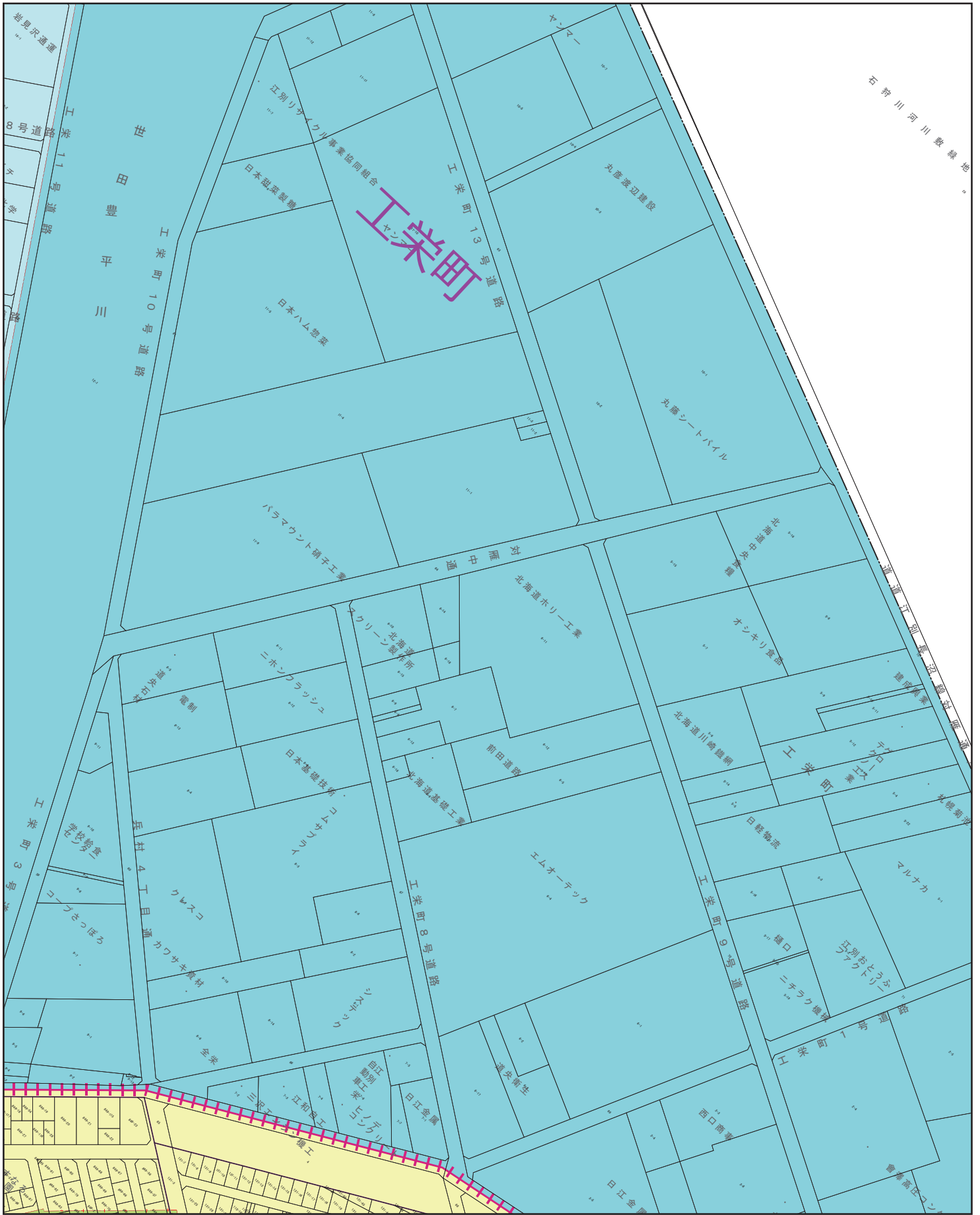
【誘導区域全体図】



【凡例】

都市機能誘導区域	第一種低層住居専用地域 (40/60)	近隣商業地域 (80/200)
居住誘導区域	第一種中高層住居専用地域 (60/200)	近隣商業地域 (80/300)
市街化区域	第二種中高層住居専用地域 (60/200)	商業地域 (80/400)
町名界	第一種住居地域 (60/200)	準工業地域 (60/200)
地番界	第二種住居地域 (60/200)	工業地域 (60/200)
	準住居地域 (60/200)	工業専用地域 (60/200)

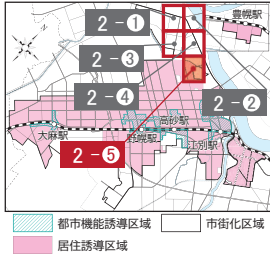
・この図面は概要を示した参考図であり、地図の精度上、誤差を含んでいます。
 ・都市計画その他の内容を証明するものではありません。
 ・用途地域は、2025年12月4日時点の情報です。
 ・立地適正化計画区域は、2024年4月1日時点の情報です。
 ・地番、地番界は、2021年1月1日時点の情報です。



参考図

2-⑤
工業町

【誘導区域全体図】



【凡例】

都市機能誘導区域	第一種低層住居専用地域 (40/60)	近隣商業地域 (80/200)
居住誘導区域	第一種中高層住居専用地域 (60/200)	近隣商業地域 (80/300)
市街化区域	第二種中高層住居専用地域 (60/200)	商業地域 (80/400)
町名界	第一種住居地域 (60/200)	準工業地域 (60/200)
地番界	第二種住居地域 (60/200)	工業地域 (60/200)
	準住居地域 (60/200)	工業専用地域 (60/200)

・この図面は概要を示した参考図であり、地図の精度上、誤差を含んでいます。
 ・都市計画その他の内容を証明するものではありません。
 ・用途地域は、2025年12月4日時点の情報です。
 ・立地適正化計画区域は、2024年4月1日時点の情報です。
 ・地番、地番界は、2021年1月1日時点の情報です。

