議案第７号

市道路線の認定及び変更について

市道路線を次のように認定及び変更しようとする。よって、道路法（昭和２７年法律第１８０号）第８条第２項及び第１０条第３項の規定により議会の議決を求める。

令和８年２月２４日提出

江別市長　後　藤　好　人

１　認定

路線番号（元野幌）３７２、（元野幌）３７３、（元野幌）３７４、（元野幌）３７５、（元野幌）３７６は、道路整備事業により認定する。

２　変更

路線番号（元野幌）４５、（元野幌）７、（ＡＡ）６１、（江別太）２４、（江別太）２５は、路線の再編により変更する。

認定路線

| 路線番号 | 路　線　名 | 起　　点 | 終　　点 | 延長（m） | 図面番号 |
|---|---|---|---|---|---|
| （元野幌）３７２ | 元野幌３７２号道路 | 兵村９丁目通り | 道道野幌総合運動公園線 | 269.4 | 1 |
| （元野幌）３７３ | 元野幌３７３号道路 | 兵村１０丁目通りの１ | 元野幌３７４号道路 | 390.9 | 2 |
| （元野幌）３７４ | 元野幌３７４号道路 | 兵村１０丁目通りの１ | 兵村９丁目通り | 379.1 | |
| （元野幌）３７５ | 元野幌３７５号道路 | 元野幌３７３号道路 | 元野幌３７４号道路 | 40.4 | |
| （元野幌）３７６ | 元野幌３７６号道路 | 兵村１０丁目通りの１ | 兵村１０丁目通りの１ | 149.3 | |

変更路線

| 路線番号 | 新旧 | 路　線　名 | 起　　点 | 終　　点 | 延長（m） | 図面番号 |
|---|---|---|---|---|---|---|
| （元野幌）４５ | 新 | 元野幌４５号道路 | 元野幌３７２号道路 | 一般国道１２号 | 317.5 | 3 |
| | 旧 | 元野幌４５号道路 | 道道野幌総合運動公園線 | 一般国道１２号 | 357.7 | |
| （元野幌）7 | 新 | 元野幌７号道路 | 兵村１０丁目通りの１ | 兵村９丁目通り | 379.5 | 4 |
| | 旧 | 元野幌７号道路 | 兵村９丁目通り | 一般国道１２号 | 630.9 | |
| （ＡＡ）６１ | 新 | 兵村１０丁目通りの１ | 元野幌３７３号道路 | 道道江別インター線 | 2500.3 | 5 |
| | 旧 | 兵村１０丁目通りの１ | 一般国道１２号 | 道道江別インター線 | 2161.5 | |
| （江別太）２４ | 新 | 江別太南３線道路の１ | 道道江別長沼線 | 一般国道３３７号 | 1480.1 | 6 |
| | 旧 | 江別太南３線道路の１ | 道道江別長沼線 | 江別太南３線道路の２ | 1653.7 | |
| （江別太）２５ | 新 | 江別太南３線道路の２ | 一般国道３３７号 | 西８号道路 | 1398.0 | 6 |
| | 旧 | 江別太南３線道路の２ | 江別太南３線道路の１ | 西８号道路 | 1224.4 | |

# 位置図

S=1:5,000

# 図面番号　1

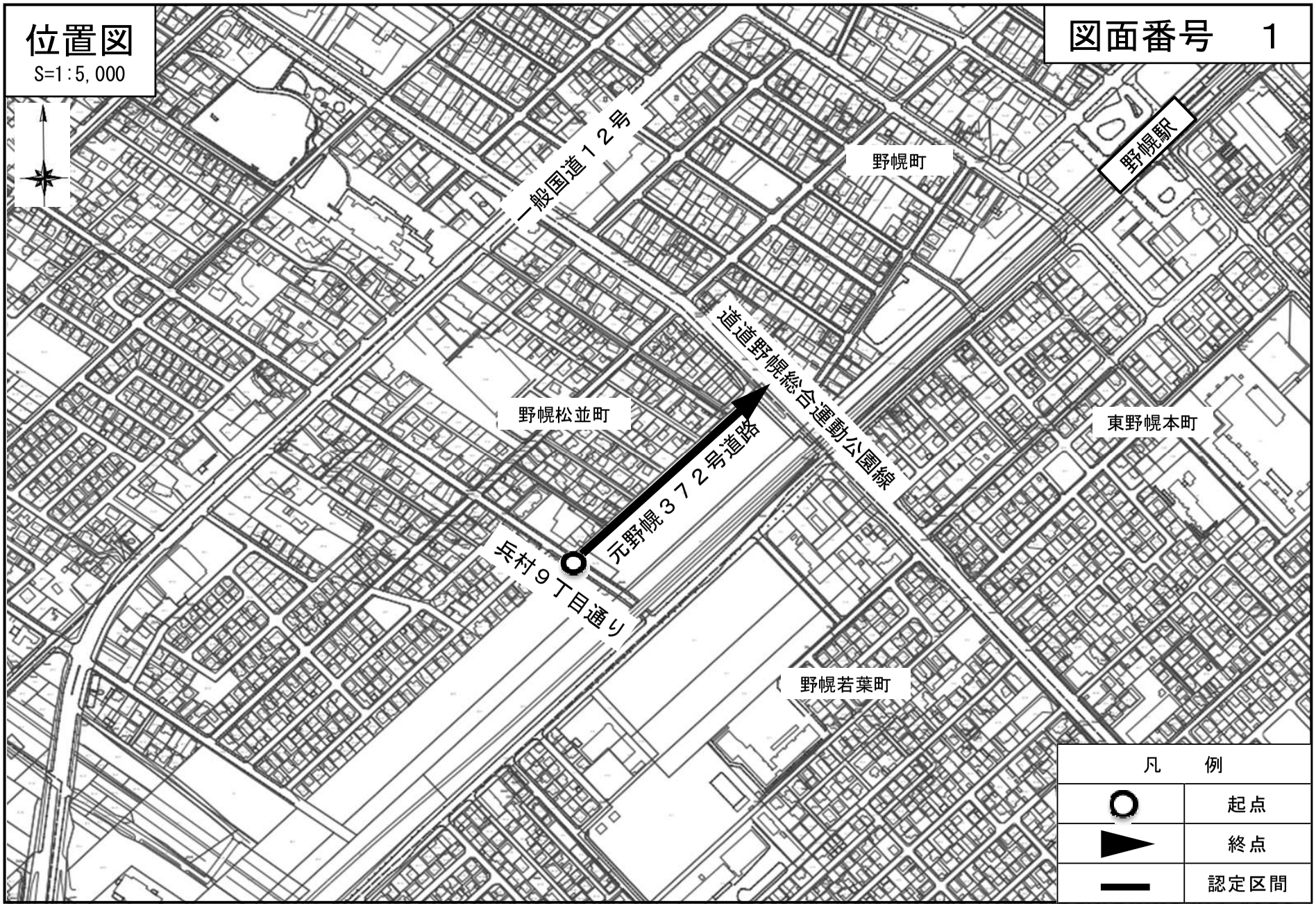


| 凡　例 | |
|---|---|
| ○ | 起点 |
| ▶ | 終点 |
| ━ | 認定区間 |

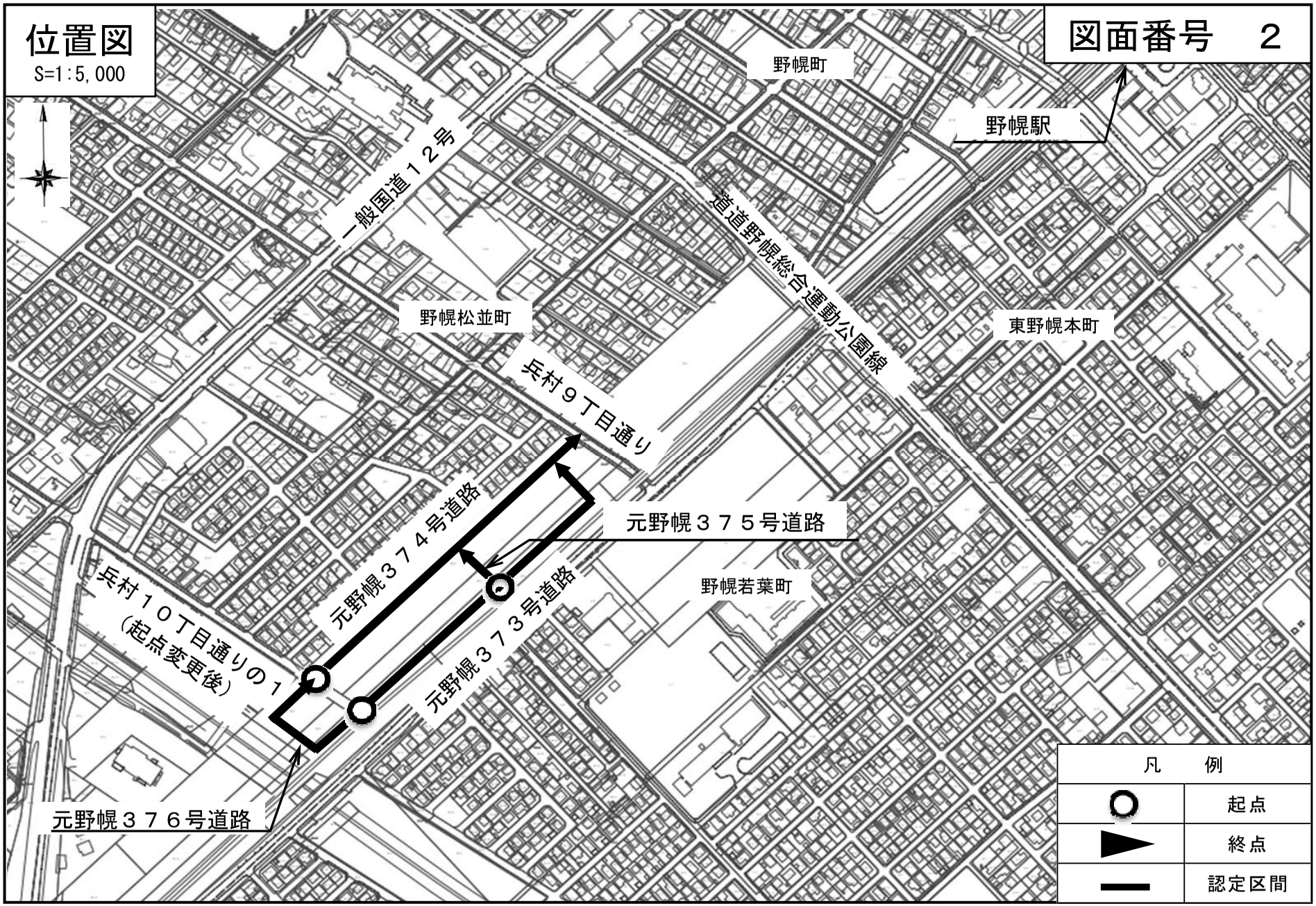
位置図
S=1:5,000
図面番号　2
野幌町
野幌駅
一般国道１２号
道道野幌総合運動公園線
野幌松並町
東野幌本町
兵村９丁目通り
元野幌３７４号道路
元野幌３７５号道路
野幌若葉町
兵村１０丁目通りの１
（起点変更後）
元野幌３７３号道路
元野幌３７６号道路
凡　例
起点
終点
認定区間

# 位置図

S=1:5,000

# 図面番号　3

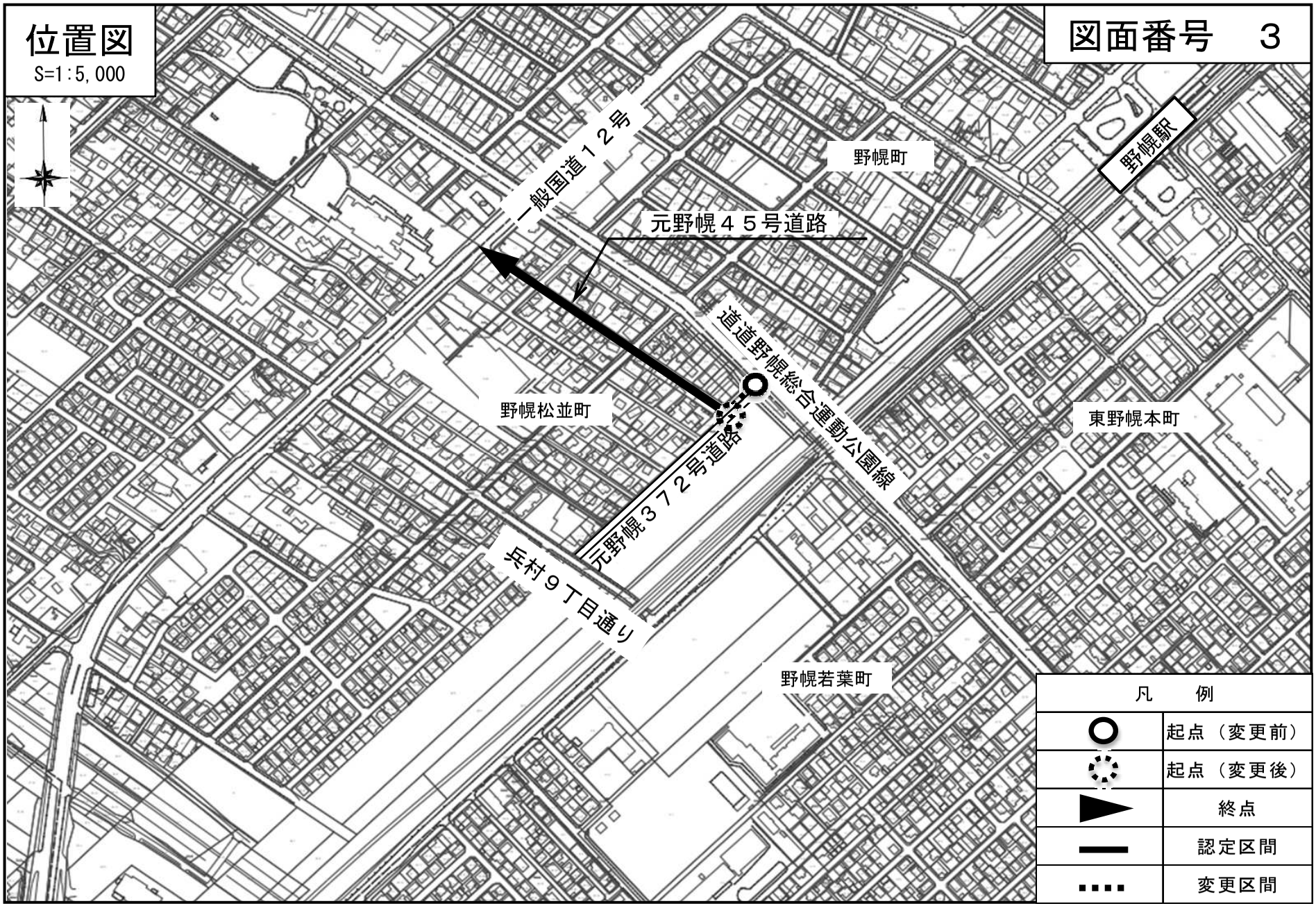


| 凡　例 | |
|---|---|
| ○ | 起点（変更前） |
| ◌ | 起点（変更後） |
| ▶ | 終点 |
| ― | 認定区間 |
| ▪▪▪▪ | 変更区間 |

# 位置図

S=1:5,000

# 図面番号　4

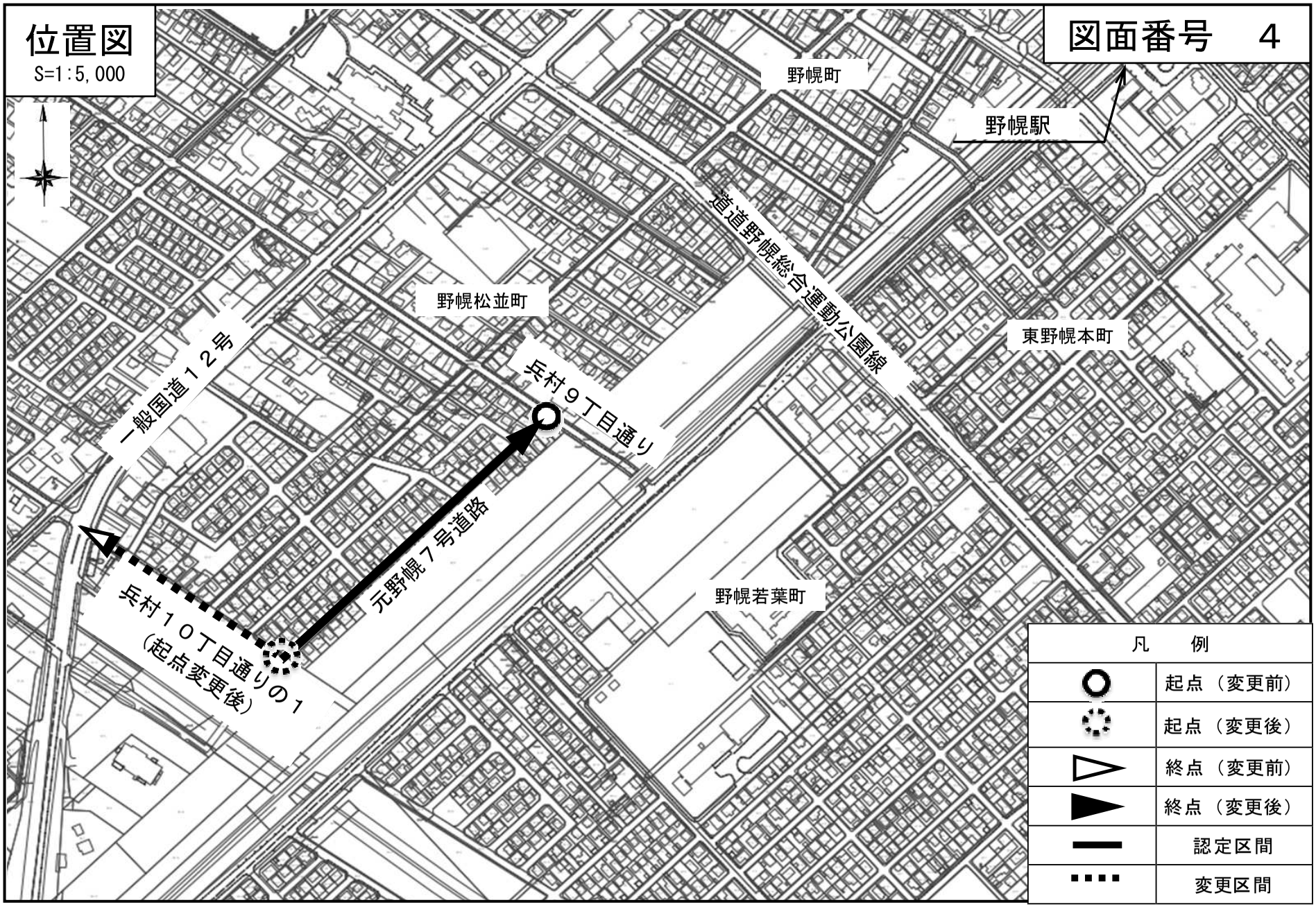


| 凡　例 | |
|---|---|
| ○ | 起点（変更前） |
| ◌ | 起点（変更後） |
| △ | 終点（変更前） |
| ▲ | 終点（変更後） |
| ― | 認定区間 |
| ▪▪▪▪ | 変更区間 |

# 位置図

S=1:10,000

図面番号　５

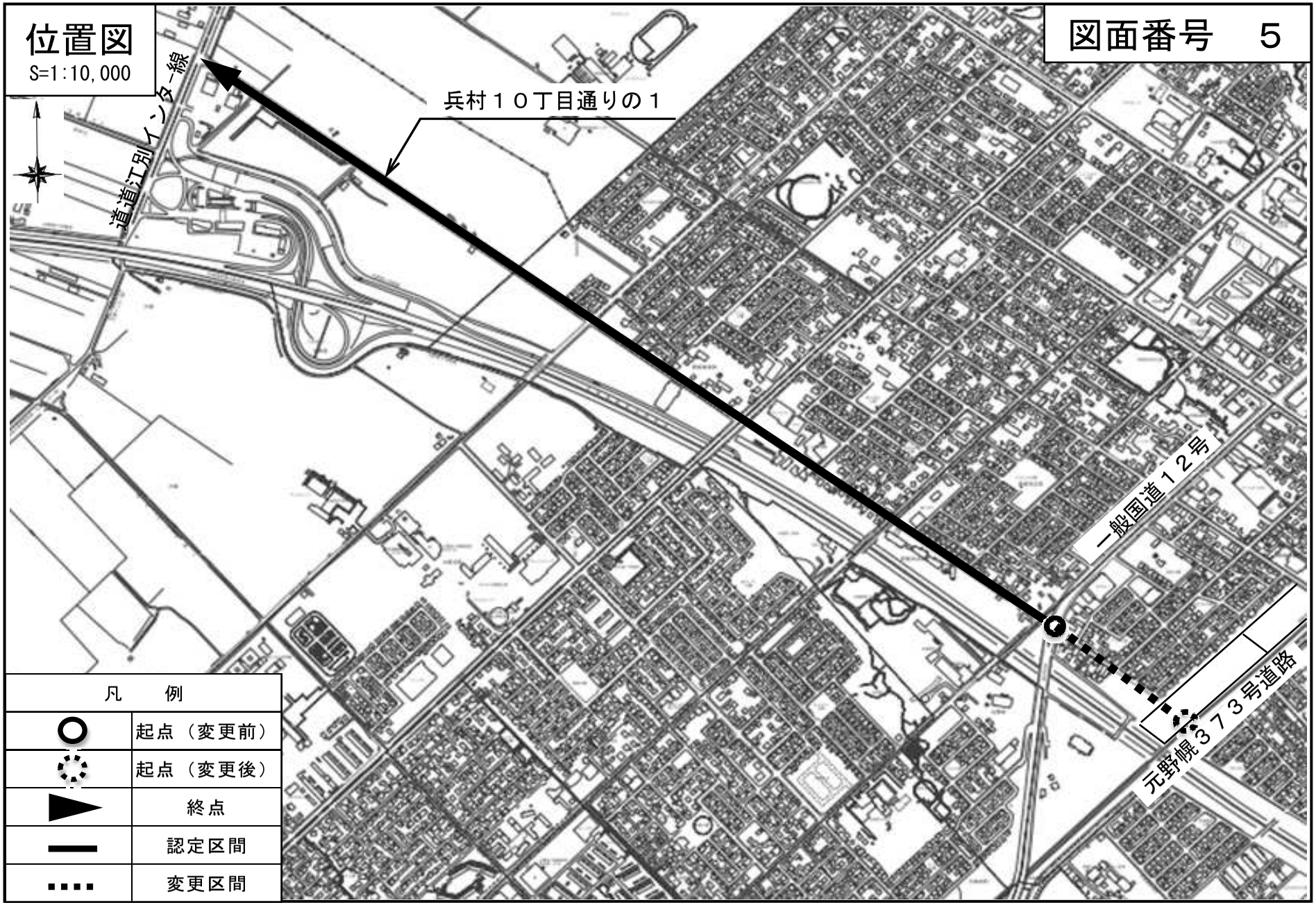


| 凡　例 | |
|---|---|
| ○ | 起点（変更前） |
| ◌ | 起点（変更後） |
| ▶ | 終点 |
| ━ | 認定区間 |
| ▪▪▪▪ | 変更区間 |

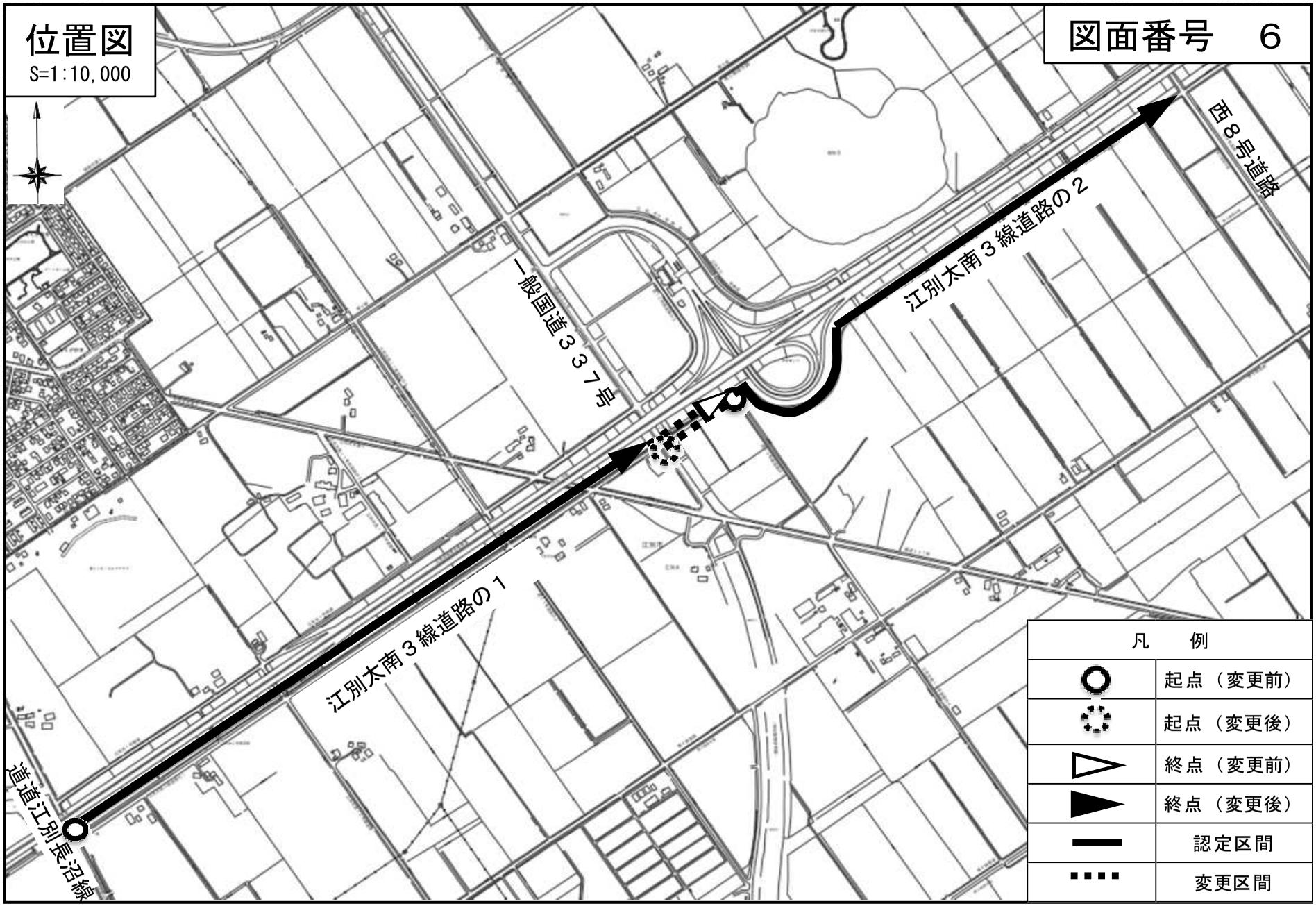
位置図
S=1:10,000
図面番号　6
西８号道路
江別太南３線道路の２
一般国道３３７号
江別太南３線道路の１
道道江別長沼線
凡　例
起点（変更前）
起点（変更後）
終点（変更前）
終点（変更後）
認定区間
変更区間