令和七年八月現在

江別市防災あんしんマップ

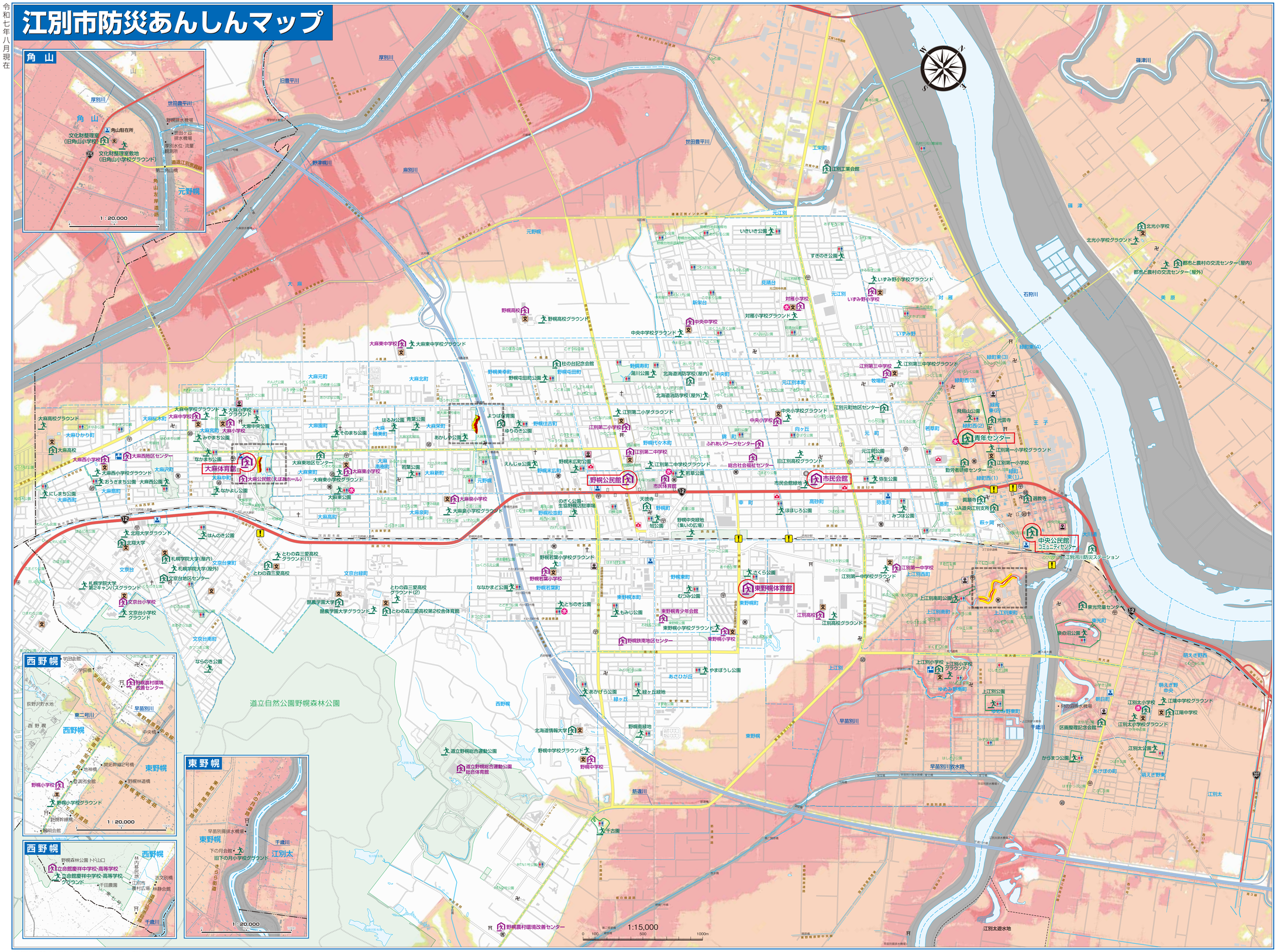

洪水リスク

●想定浸水深

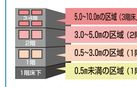

浸水ナビ 検索した地点の浸水深の変化など浸水シミュレーションを確認できます

浸水ナビ　浸水ナビ操作方法

※想定し得る最大規模の降雨（72時間の総雨量が石狩川流域で358mm、千歳川流域で379mm）により堤防が決壊した場合の洪水予想区域と水の深さを表しています。

浸水想定区域（地図上で色塗りされている区域）は、早期の立退き避難が必要な区域です。

●家屋倒壊等氾濫想定区域

氾濫流

流速が速いため、木造家屋は倒壊するおそれがあります

河岸浸食

地面が削られ家屋は建物ごと崩落するおそれがあります

●浸水継続時間

家屋倒壊等氾濫想定区域、浸水継続時間は地図上に示していないため、重ねるハザードマップ（国土地理院）から確認することができます。▶▶▶

● 浸水想定区域対象河川 ●

このマップは、以下の各河川の浸水想定区域を重ねたものです。

石狩川、篠津川、須部都川、豊平川、月寒川、千歳川、旧夕張川、夕張川、幾春別川、当別川、厚別川、幌向川、野津幌川、世田豊平川、麻別川、小野津幌川、旧豊平川、山本川、八幡二十五線川、早苗別川、早苗別川放水路、筋違川、東2号川、豊幌川、清真布川、加茂川、旧幌向川

土砂災害リスク

●土砂災害警戒区域等指定箇所

・土砂災害警戒区域　イエローゾーン
土砂災害のおそれのある区域

・土砂災害特別警戒区域　レッドゾーン
建築物に損壊が生じ、住民等の生命又は身体に著しい危害が生じるおそれがある区域

〈大麻中町付近〉　〈大麻栄町付近〉　〈上江別東町付近〉

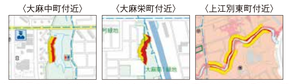

上記の区域に避難情報が発令された場合の避難先は、市民会館と大麻体育館です。

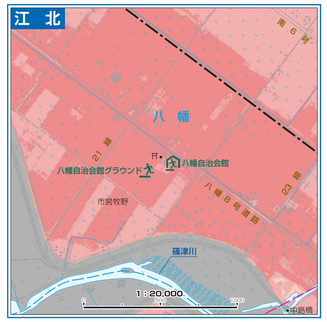

凡　例　LEGEND

	指定緊急避難場所（地震） Emergency Evacuation Site（Earthquake） ※冬期間使用に適さない状態のときは、指定避難所へ
	指定避難所 Evacuation Shelter 指定緊急避難場所（土砂災害） Emergency Evacuation Site（Landslide）
	指定避難所 Evacuation Shelter 指定緊急避難場所（洪水、土砂災害） Emergency Evacuation Site（Flood, Landslide） 災害時、最初に開設する指定避難所
	救急告示医療機関 Designated Emergency Hospital
	緊急貯水槽 Emergency Water Storage Tank
	災害時給水栓 Emergency faucet
	トイレ付公園 Park with Public Restroom
	避難時注意箇所 Points to note when evacuating ※アンダーパスや地下歩道

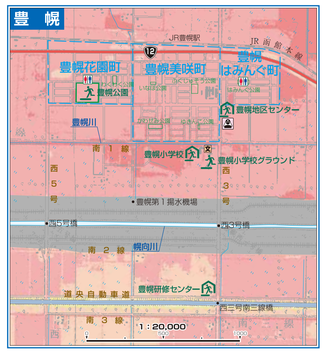

※「東野幌交番」（東野幌本町7-19）は10月中に開所予定です。