

【諮問事項】

令和 4 年度 諮問第 1 号

札幌圏都市計画公園の変更について (江別市決定)

令和 4 年 5 月 19 日 : 江別市都市計画審議会

江別市企画政策部都市計画課

札幌圏都市計画公園の変更（江別市決定）

都市計画公園に 5・5・101 号 東野幌総合公園を次のように変更する。

種 別	名 称		位 置	面 積	備 考
	番 号	公 園 名			
総合公園	5・5・101	東野幌総合公園	江別市あさひが丘 江別市東野幌	約 11.6ha	遊戯広場、 多目的運動広場、 自然水路他

「区域は計画図表示のとおり」

理 由

本公園は、鉄道により南北に分断された市街地構造となっている本市における、野幌鉄道南側地区のレクリエーションの拠点、自然環境の保全、地域防災の拠点など、市民全体が一日を通して総合的な利用に供することを目的に、平成14年3月に都市計画決定した総合公園であるが、長期未着手となっている。

令和3年3月、札幌圏都市計画「都市計画区域の整備、開発及び保全の方針」に、取り組むべき事項として、社会情勢やニーズの変化に対応した長期未着手都市計画公園の見直しについて位置付けされたことを契機に、本公園について、将来人口、公園の配置状況、現時点における公園の必要性、周辺幹線道路の整備状況、保全される自然環境や現況地形などを踏まえた、計画の見直しについての検討結果に基づき、公園区域を約 4.7ha 縮小する。

新旧対照表




上段：変更前

下段：変更後

種 別	名 称		位 置	面 積	備 考	変 更 内 容
	番 号	公 園 名				
総合公園	5・5・101	東野幌総合公園	江別市 野幌東町、 あさひが丘 及び東野幌	約16.3ha	遊戯広場、 多目的運動 広場、自然 水路他	区域面積の 縮小変更 (約4.7ha の縮小)
//	//	//	江別市 あさひが丘 及び東野幌	約11.6ha	//	















































札幌圏都市計画図(江別市)



















縮尺 二五五十分之一

凡 例	
	都市計画公園 (既決定)
	都市計画公園 (変更後)
	都市計画公園 (廃止区域)

5.5.101号 東野幌総合公園
(区域の一部廃止)

箇所図

凡 例	説 明
	市界
	特別市界
	特別区界
	特別区界
	特別区界
	特別区界
	特別区界
	特別区界
	特別区界
	特別区界
	特別区界
	特別区界
	特別区界
	特別区界
	特別区界
	特別区界
	特別区界
	特別区界
	特別区界
	特別区界
	特別区界
	特別区界
	特別区界
	特別区界
	特別区界
	特別区界
	特別区界
	特別区界
	特別区界
	特別区界
	特別区界
	特別区界
	特別区界
	特別区界
	特別区界
	特別区界
	特別区界
	特別区界
	特別区界
	特別区界
	特別区界
	特別区界
	特別区界
	特別区界
	特別区界
	特別区界

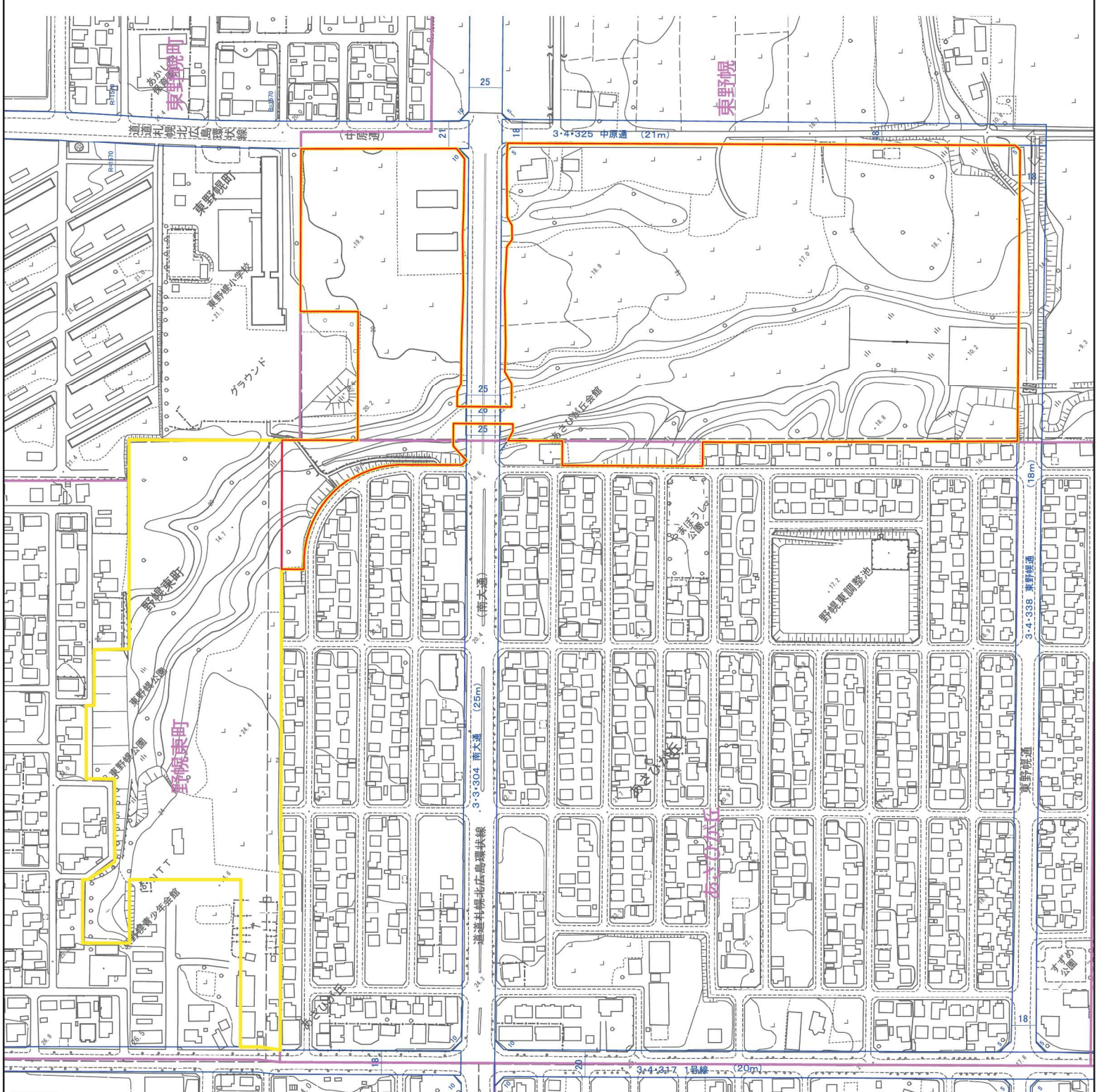
凡 例	説 明
	第一種住居地域
	第二種住居地域
	第三種住居地域
	第一種低層住居専用地域
	第二種低層住居専用地域
	第三種低層住居専用地域
	準住居専用地域
	経銷業専用地域
	商業地帯
	工業専用地域
	工業専用地域
	工業専用地域
	工業専用地域
	工業専用地域
	工業専用地域
	工業専用地域
	工業専用地域
	工業専用地域
	工業専用地域

現況図



凡 例

- 変更前公園区域
- 変更後公園区域
- 都市計画道路区域
- 町名界



案の縦覧及び意見書の提出について

【案件名】

札幌圏都市計画公園の変更（江別市決定）

【縦覧期間】

令和4年4月8日（金）～4月22日（金）

【縦覧場所】

市役所本庁舎2階 企画政策部都市計画課

【縦覧人数】

2名

【意見書の提出】

1件（メールにて）

【意見書の内容】

当初の計画から、街並みも様変わりし、人口の減少もより進んでいるところですが、野幌駅の再開発もあり、鉄南地区は子供たちが増えてきています。

東野幌小学校近くに公園ができれば、子供たちにも活気が出て、移住者の呼び込みにもつながることが期待されます。

都市計画の決定に当たっては、様々なハードルがあるかと思いますが、江別市として真摯に取り組んでいただけるよう、よろしく申し上げます。