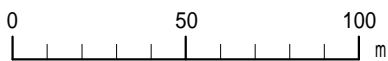
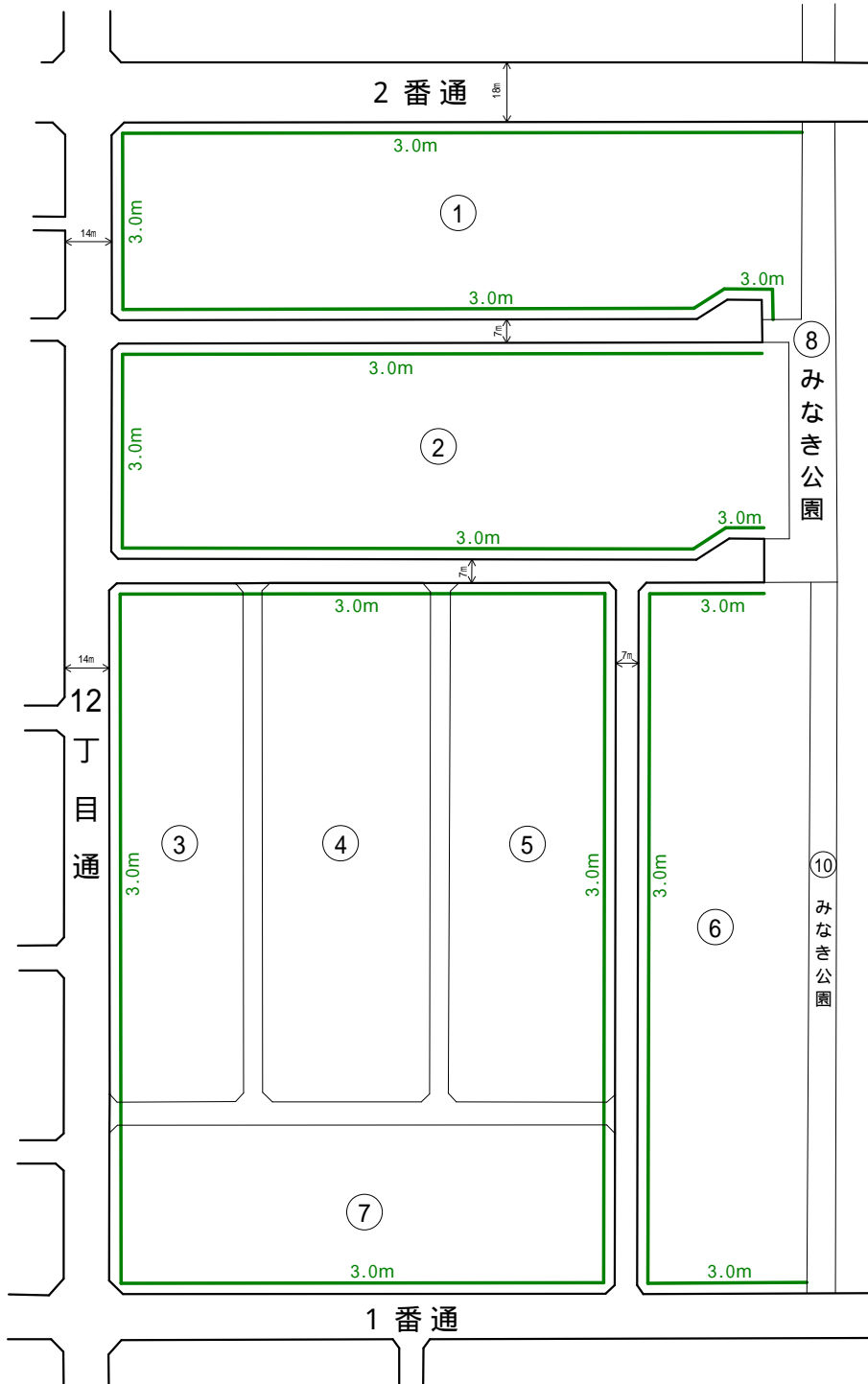
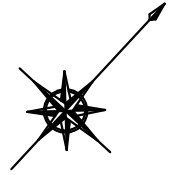


大麻南樹町 壁面線指定図



凡 例

- | | |
|-----------------|--------------------|
| ○ 数字 | 地番 |
| — (orange line) | 道路境界線等より1.0m |
| — (pink line) | 道路境界線等より1.5m |
| — (blue line) | 道路境界線等より2.0m |
| — (green line) | 道路境界線等より3.0m |
| — (black line) | 区画線 |

注1) 詳細につきましては、建設部建築指導課まで
お問合せ下さい。

注2) 区画線は新たな造成などにより、現況と合わない場合があります。