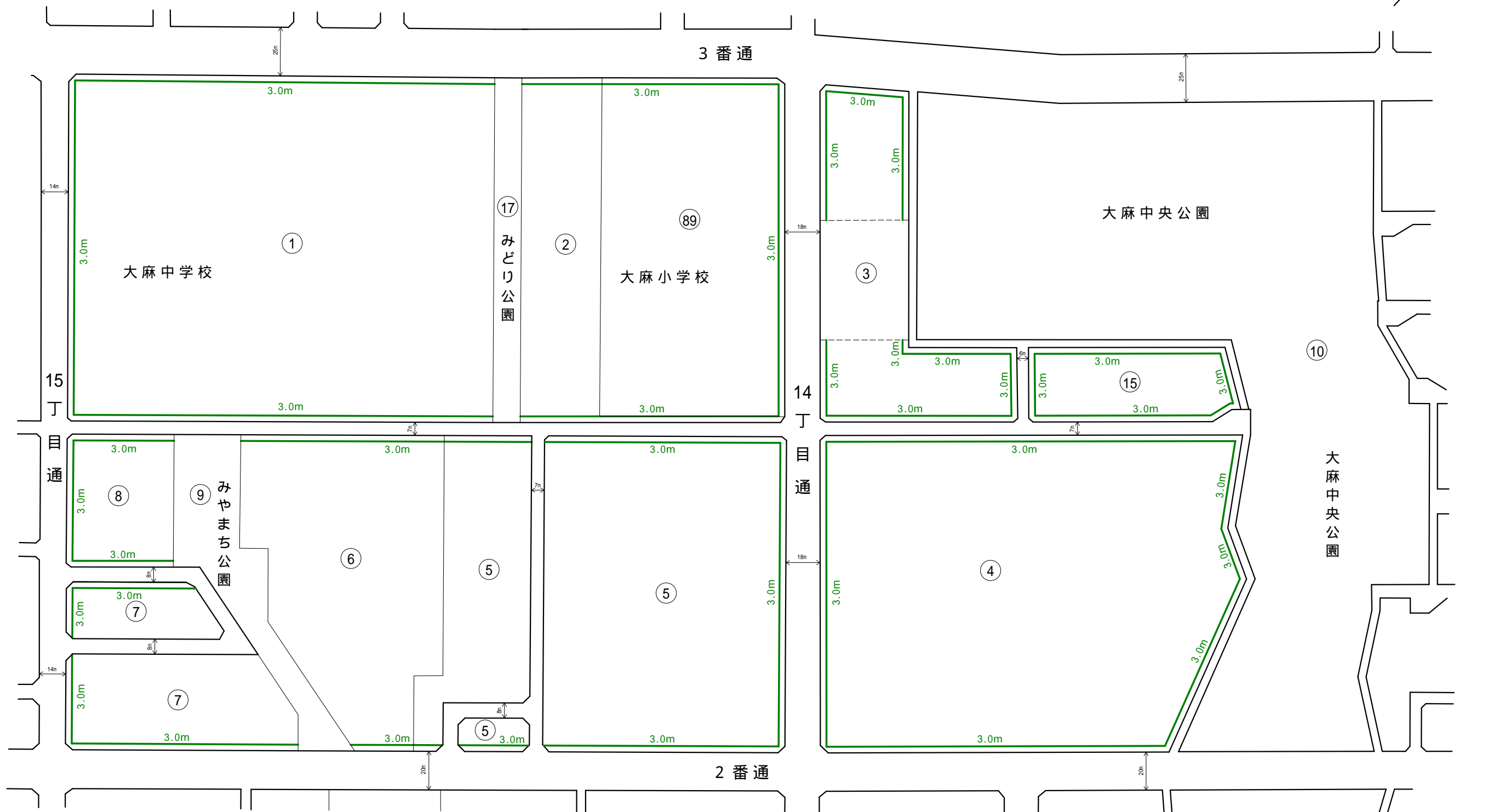
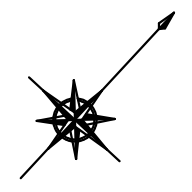


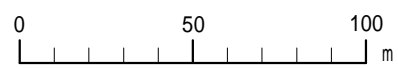
大麻宮町 壁面線指定図



凡 例	
○ 数字 地番
— (orange line) 道路境界線等より1.0m
— (pink line) 道路境界線等より1.5m
— (blue line) 道路境界線等より2.0m
— (green line) 道路境界線等より3.0m
— (dashed line) 区画線

注1) 詳細につきましては、建設部建築指導課までお問合せ下さい。

注2) 区画線は新たな造成などにより、現況と合わない場合があります。



..... 分筆線