

江別市通学路安全プログラムに 基づく合同点検の実施について

(江別市教育委員会学校教育支援室教育支援課)

目 次

・江別市通学路安全プログラム	・・・・・・・・	1
・合同点検箇所一覧	・・・・・・・・	3
・合同点検箇所図(小学校ごと)	・・・・・・・・	5

江別市通学路安全プログラム

(通学路の安全確保に関する取組の方針)

平成26年4月作成
令和元年6月改正
江別市通学路安全推進連絡会議

1 プログラムの主旨

このプログラムは、平成24年に全国で登下校中の児童生徒が死傷する事故が相次ぎ発生し、通学路の安全確保に向けた取組がますます必要となっていたことから、江別市において必要な対策内容について関係機関で協議し、平成26年4月に「江別市通学路交通安全プログラム」として作成しました。その後、平成30年、令和元年と通学路において児童が殺傷される事件が続けて発生したことから、国から通知された「登下校防犯プラン」を参考に、防犯の観点での取組を加えることを目的として「江別市通学路安全プログラム」に見直しました。

今後は、本プログラムに基づき、関係機関が連携して、児童生徒が安全に通学できるように通学路の安全確保を図っていきます。

2 通学路安全推進連絡会議の構成

関係機関の連携を図るため、以下をメンバーとする「通学路安全推進連絡会議」で協議し、本プログラムを実行します。

- ・ 江別市教育委員会学校教育支援室
- ・ 江別市教育委員会総務課
- ・ 江別市生活環境部市民生活課
- ・ 江別市建設部都市建設課
- ・ 江別市建設部土木事務所
- ・ 北海道開発局札幌開発建設部札幌道路事務所
- ・ 北海道空知総合振興局札幌建設管理部当別出張所
- ・ 北海道札幌方面江別警察署

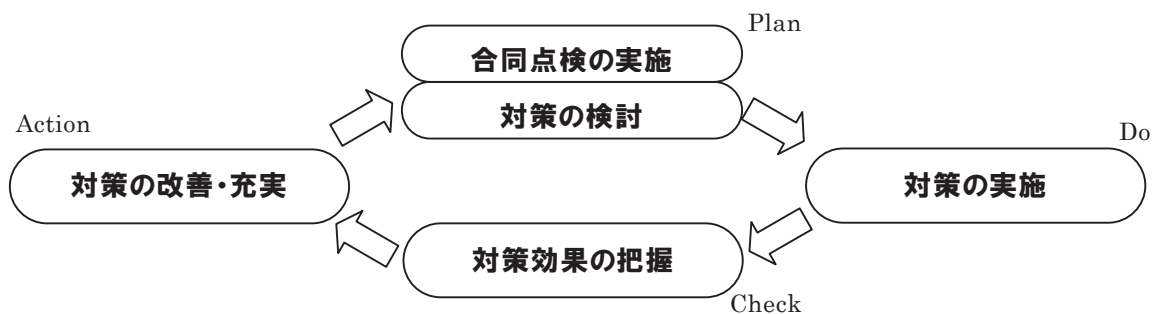
3 取組方針

(1) 基本的な考え方

継続的に通学路の安全を確保するため、緊急合同点検後も合同点検を継続するとともに、対策実施後の効果把握も行い、対策の改善・充実を行います。

これらの取組をPDCAサイクルとして繰り返し実施し、通学路の安全性の向上を図っていきます。

[通学路の安全確保に向けたPDCAサイクル]



(2) 定期的な合同点検

○合同点検の実施等

- ・市内の各小学校は通学路（学校の統廃合その他により新たに指定される予定の箇所を含む。）の点検を実施し交通安全及び防犯の観点から危険性が認められる箇所を抽出します。
- ・各小学校は点検の結果判明した危険箇所について、保護者等の意見にも配慮し、合同点検が必要な箇所を通学路安全推進連絡会議に報告します。
- ・合同点検が必要な箇所について、学校、保護者、教育委員会、江別市、道路管理者、警察の他、地域の実情に応じて住民等が参加する合同点検を行います。
- ・必要に応じて、積雪期の合同点検を実施します。
- ・効率的・効果的に合同点検を行うため、通学路安全推進連絡会議において、重点課題を設定し、合同点検を実施します。

(3) 対策の検討

合同点検の結果から明らかになった対策必要箇所について、箇所ごとに、歩道整備や防護柵設置のようなハード対策や交通規制や防犯及び交通安全教育のようなソフト対策など対策必要箇所に応じて具体的な実施メニューを検討します。

(4) 対策の実施

対策の実施にあたっては、対策が円滑に進むよう、関係者間で連携を図ります。

(5) 対策効果の把握

合同点検結果に基づく対策実施後の箇所等について、実際に期待した効果が上がっているのか、また児童生徒等が安全になったと感じているのか等を確認するため、児童生徒や保護者へ意見を聴くなど、対策実施後の効果を把握するための手法を検討し、対策効果の把握を実施します。

(6) 対策の改善・充実

対策実施後も、合同点検や効果把握の結果を踏まえて、対策内容の改善・充実を図ります。

4 箇所図、箇所一覧表の公表

小学校ごとの点検結果や対策内容については、関係者間で認識を共有するために小学校ごとの「対策一覧表」及び「対策箇所図」を作成し、公表します。

合同点検箇所一覧

学校名	区分	番号	通学路の危険箇所	危険の内容		新規 継続	道路管理者			
				項目	「ス その他」の具体内容		国道	道道	市道	
江別第一小学校	交通安全	1	市道学園通り 若草町6番地付近(3丁目通りとの交差点)	ス		横断箇所の交通量が多い。	継続			○
	交通安全	2	市道学園通り 元町22番地付近(4丁目通りとの交差点)	ス		交通量が多く、通行車両の速度が速い。	継続			○
	交通安全	3	市道学園通り 弥生町10番地先(市道弥生町6号線との交差点)	ス		横断箇所の交通量が多い。	継続			○
	交通安全	4	国道12号 7条6丁目6番地先(公園通りとの交差点)	ス		交通量が多く、通行車両の速度が速い。	継続	○		
	交通安全	5	国道12号 一番町7番地先付近(3丁目通りとの交差点)	エ		交通量が多く、通行車両の速度が速い。ガードレールが設置されていない。	継続	○		
	交通安全	6	国道12号 弥生町14番地先付近(4丁目通りの交差点)	エ		交通量が多く、通行車両の速度が速い。ガードレールが設置されていない。	継続	○		
	交通安全	7	市道兵村3丁目通り 一番町7番地から16番地付近	ス		歩道が狭く、少し車道側に傾いている。	継続			○
	交通安全	8	市道兵村2番通り 緑町西2丁目11番地地先(3丁目通りとの交差点)	ス		横断箇所の交通量が多い。	継続			○
	交通安全	9	市道兵村2番通り 緑町東1丁目69番地先(公園通りとの交差点)	ス		大型車両等の交通量が横断箇所の交通量が多い。	継続			○
	交通安全	10	市道元江別66号道路	ス		歩道がなく、車道が狭い	継続			○
	交通安全	11	三丁目通りと葦屋駐車場に向かうT字路	ウ		横断歩道や車の停止線がない	新規			○
豊幌小学校	交通安全	12	市道豊幌7号道路 豊幌美咲町28番地先(豊幌18号道路との交差点)	ウ		横断箇所の交通量が多い。	継続			○
	交通安全	13	市道豊幌3号道路 豊幌美咲町23番地先付近	イ	ウ	交通量が多く、通行車両の速度が速い。	継続			○
	交通安全	14	市道西3号道路 南4号線道路交差点付近	ク		通行車両の速度が速い。	継続			○
	防犯	1	はみんぐ公園周辺	キ		車を止め不審な行動をする者が目撃	新規			○
	防犯	2	かわせみ公園周辺	キ		車を止め不審な行動をする者が目撃	新規			○
	防犯	3	豊幌小学校グラウンド・バックネット横駐車場	イ			新規			○
	防犯	4	江陽中学校スクールバス乗降所①	キ		江陽中学校スクールバス乗降所	新規			○
	防犯	5	江陽中学校スクールバス乗降所②	キ		江陽中学校スクールバス乗降所	新規			○
	防犯	6	江陽中学校スクールバス乗降所③	キ		江陽中学校スクールバス乗降所	新規			○
	防犯	7	江陽中学校スクールバス乗降所④	キ		江陽中学校スクールバス乗降所	新規			○
防犯	8	江陽中学校スクールバス乗降所⑤	キ		江陽中学校スクールバス乗降所	新規			○	
江別太小学校	交通安全	15	市道東光通り 東光町25番地先付近	イ		交通量が多く、通行車両の速度が速い。	継続			○
	交通安全	16	市道江別太本通り あけぼの町25番地付近	イ	ウ	横断箇所の交通量が多い。	継続			○
大麻小学校	防犯	9	大麻駅周辺	オ			新規			○
	防犯	10	大麻駅前通沿い大麻中町団地付近	ア			新規			○
	防犯	11	大麻中町32番地(なかよし公園)	ア			新規			○
	防犯	12	みどり公園(大麻小と大麻中の間)	ア			新規			○
	防犯	13	大麻中町12番地7(大麻西駅通沿い)の空き家	カ			新規			○
対雁小学校	交通安全	17	市道元野幌333号道路(元江別中央通) 新栄台45番地先付近(新栄通との交差点)	イ	ウ	横断箇所の交通量が多い。	継続			○
	交通安全	18	市道元野幌333号道路(元江別中央通) 新栄台80番地先付近(6丁目通との交差点)	イ	ウ	横断箇所の交通量が多い。	継続			○
	交通安全	19	市道元江別139号道路(元江別中央通) 見晴台12番地先付近(見晴台公園通との交差点)	ウ		横断歩道がない。	継続			○
	防犯	14	市道元野幌333号道路(元江別中央通) 新栄台45番地先付近(新栄通との交差点、ローソン前 信号待ちの場所)	エ		特に冬場、歩道と車道の段差が雪の	新規			○
	防犯	15	見晴台公園通りと見晴台49番地・50番地の間の交差点 に横断歩道の設置	エ		児童をはじめ、地域の方々の横断 が多い。横断歩道がないため、設置 を望みます。また、学校側の歩道を 削ってください。	新規			○
東野幌小学校	交通安全	20	道道札幌北広島環状線(南大通) あさひが丘7番地先	ス		交通量が多く、店舗駐車場へ出入り をする車両が多い。冬期間は交差 点角の堆雪により、車両から歩行者 が気付きづらい。	継続		○	○
	防犯	16	東野幌町35番地-9家屋に繋がった倉庫	カ		住居(所有者が在住)スペースに続く もと店舗等複合建造物の倉庫。二 階倉庫に繋がる階段入り口から侵 入したら住人もわからない状況が あり、所有者に入り口の施錠等適切な 管理をお願いした。	新規			私道
大麻東小学校	防犯	17	大麻東公園～グラウンド横～大麻園町にかけての遊歩 道	キ		カラスの営巣(管理不十分?)。 不審者の発見、回避の困難など複 合的な危険	新規			○

合同点検箇所一覧

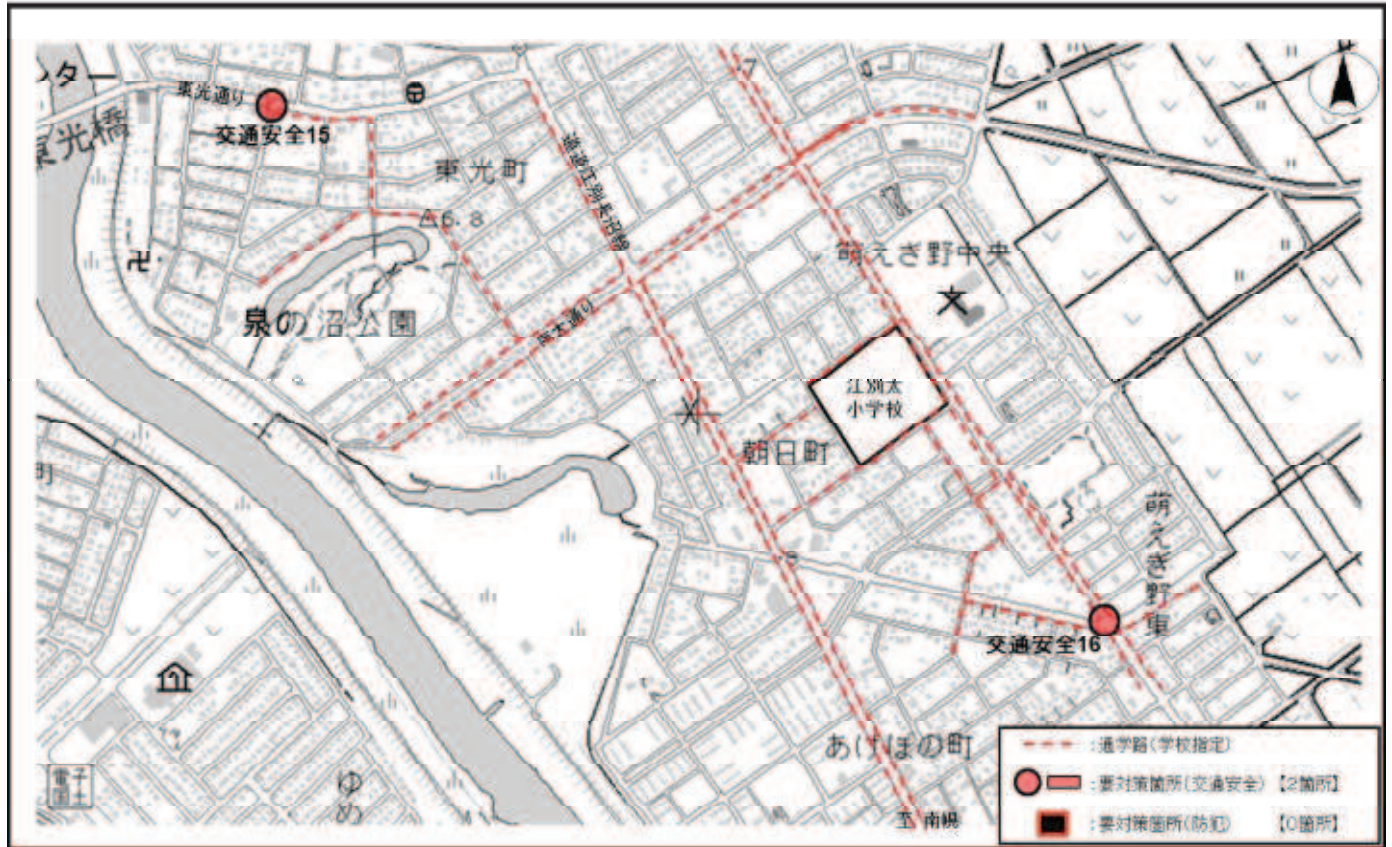
学校名	区分	番号	通学路の危険箇所	危険の内容		新規 継続	道路管理者		
				項目	「ス その他」の具体内容		国道	道道	市道
中央小学校	交通安全	21	市道新栄通り 錦町43番地先(百間境道路との交差点)	イ	ウ	交通量が多く、横断箇所の交通量も多い。	継続		○
	交通安全	22	市道向ヶ丘6号道路 向ヶ丘9番地先	ウ	ク	見通しが悪い。	継続		○
	交通安全	23	6丁目通り	ク		朝、高砂駅への送迎の車多い。今年度交通事故あり。	新規		○
	交通安全	24	元江別228号道路 元江別本町22番地17 ビッグハウス元江別店	ア		登下校時間に歩道をトラックがふさいでいるため、児童が車道を歩行している。	新規		○
大麻泉小学校	防犯	18	大麻泉町34～35番地付近 0番通り、暴風(雪)林沿い	ア		過去に付近の住宅で「のぞき」の被害があったようです。(江別警察署にも通報済)	新規		○
野幌若葉小学校	交通安全	25	通学路の変更を検討 市道東野幌本町39号道路(野幌駅南通) 東野幌本町11番地先付近	ス		野幌駅南通りができ、信号機が移動された。冬の除雪状況も考慮し、東野幌本町方面の新しい通学路として検討している。	新規		○
	防犯	19	アイシティ若葉前道路付近(地図4)	ア	キ	道幅が狭く、不審車両、放置車両がある	新規		
	防犯	20	とちのき公園付近	キ		不審者情報がある	新規		
	防犯	21	1号わかば橋付近	イ			新規		
	防犯	22	2号わかば橋付近	イ			新規		
	防犯	23	3号わかば橋付近	イ			新規		
	防犯	24	ななかまど公園付近	キ		不審車両放置車両がある	新規		
	防犯	25	資材置き場前道路・曲がり角付近	キ		不審者情報がある	新規		
	防犯	26	緑ヶ丘あかげら公園付近	ア	キ	不審者情報がある	新規		
北光小学校	交通安全	26	道道江別奈井江線(139号線) 美原1441番地先付近	ス		大型車等の交通量が多く、通行車両の速度が速い。歩道がない箇所がある。	継続	○	
文京台小学校	交通安全	27	市道西野幌開拓幹線(文教通) 文京台2番地付近の交差点	ウ		市道文京台41号道路との接続部分に横断歩道がなく危険	新規		○
	交通安全	28	市道文京台21号道路文京台2番地周辺(上記2・4の交)	エ		カーブ部分の幅員が狭く、ガードレールもないため、安全に歩行できない。	新規		○
	防犯	27	文京台南公園内に引き込まれると危険	ア			新規		
	防犯	28	文教通り沿いの街灯の明かりを遮る樹木	オ			新規		
いずみ野小学校	交通安全	29	市道兵村4丁目通り 元江別849番地先付近	ウ		横断箇所の交通量が多く、通行車両の速度も速い。	継続		○
	交通安全	30	市道兵村4丁目通り 元江別818番地先付近(牧草地側)	ア	オ	横断箇所の交通量が多く、通行車両の速度が速い。歩道が整備されていない。	継続		○
	交通安全	31	市道兵村4丁目通り 元江別831番地先付近	ウ	ス	横断箇所の交通量が多く、通行車両の速度も速い。歩道の一部が狭い。 【冬期間】 片側の歩道しか除雪されておらず、児童が通学路を変更せざるを得ない。	継続		○
	交通安全	32	市道元江別1号幹線 元江別820番地先	ス		交通量が多く、通行車両の速度が速い。今後、近くに宅地もできるの で、利用車両が増える可能性有り。	継続		○
	防犯	29	市道元江別1号幹線	キ		日が落ちると道路全体が暗い。冬場の下校時間(16時過ぎ)が心配。	新規		○
上江別小学校	交通安全	33	市道上江別167号道路 ゆめみ野南町17番地先付近 (学校周囲の市道)	ス		交通量が多く、通行車両の速度が速い	継続		○
	交通安全	34	市道上江別111号道路 ゆめみ野南町2番地先付近 (上江別121号通との交差点)	ウ	ス	交通量が多く、通行車両の速度が速い。南大通り方面から車が飛び出してくる	継続		○
	交通安全	35	市道上江別167号道路 ゆめみ野南町20番地先付近 (正門前付近)	ウ	ス	交通量が多く、通行車両の速度が速い	継続		○
	交通安全	36	市道江南通り 上江別西町32番地から41番地付近	エ		【冬期間】 交通量が多く、道路が傾斜しているため、通行車両がスリップして危険	継続		○
	交通安全	37	市道上江別167号道路 ゆめみ野南町19番地先付近	カ	ス	通行車両の速度が速く、2段カーブのため見通しが悪い。	継続		○

【項目:交通安全】	<p>ア 歩道と車道の区別がないなど、歩道の整備が必要な箇所</p> <p>イ 横断箇所に信号機が設置されていない箇所</p> <p>ウ 横断箇所に横断歩道が設置されていない箇所</p> <p>エ ガードレールが設置されていない箇所</p> <p>オ 道幅の狭い箇所</p> <p>カ 見通しが悪く、カーブミラーが設置されていない箇所</p> <p>キ 街灯が設置されていない箇所</p>	<p>ク 通学路を表示する標識が設置されていない箇所</p> <p>ケ 登下校時間における交通規則(速度制限)が必要な箇所</p> <p>コ 登下校時間における交通規則(一方通行)が必要な箇所</p> <p>サ 登下校時間における交通規則(進入禁止)が必要な箇所</p> <p>シ 付近に危険な構造物等がある箇所</p> <p>ス その他(具体的に:)</p>
【項目:防犯】	<p>ア 人や車の通りが少ない(人や車の通りが途切れる時間帯が多い箇所)、障害物・路上駐車等により見通しが悪く死角が生じているなど、見守り活動やパトロール等の実施による改善が必要な箇所</p> <p>イ 落書き、たばこや空き缶等のポイ捨て、立て看板、公共物の損壊等が放置されたままになっている等、環境美化活動や施設の改修等による改善が必要な箇所</p> <p>ウ 公共掲示板に、期限を経過した古い掲示物や剥がれかかった掲示物が貼られている等、管理者の適切な管理による改善が必要な箇所</p> <p>エ 歩道と車道の区別がないなど、歩道等の整備が必要な箇所(前回調査で報告いただいている箇所は、今回は報告不要です)</p> <p>オ 沿道にある草木等により周囲からの見通しが悪く死角が生じている等、植栽管理による改善が必要な箇所</p> <p>カ 沿道にある駐車場や空き家、空き地等がある箇所、管理者の表示や侵入規制措置を取るなど管理者の適切な管理による改善が必要な箇所</p> <p>キ その他(具体的に:)</p>	

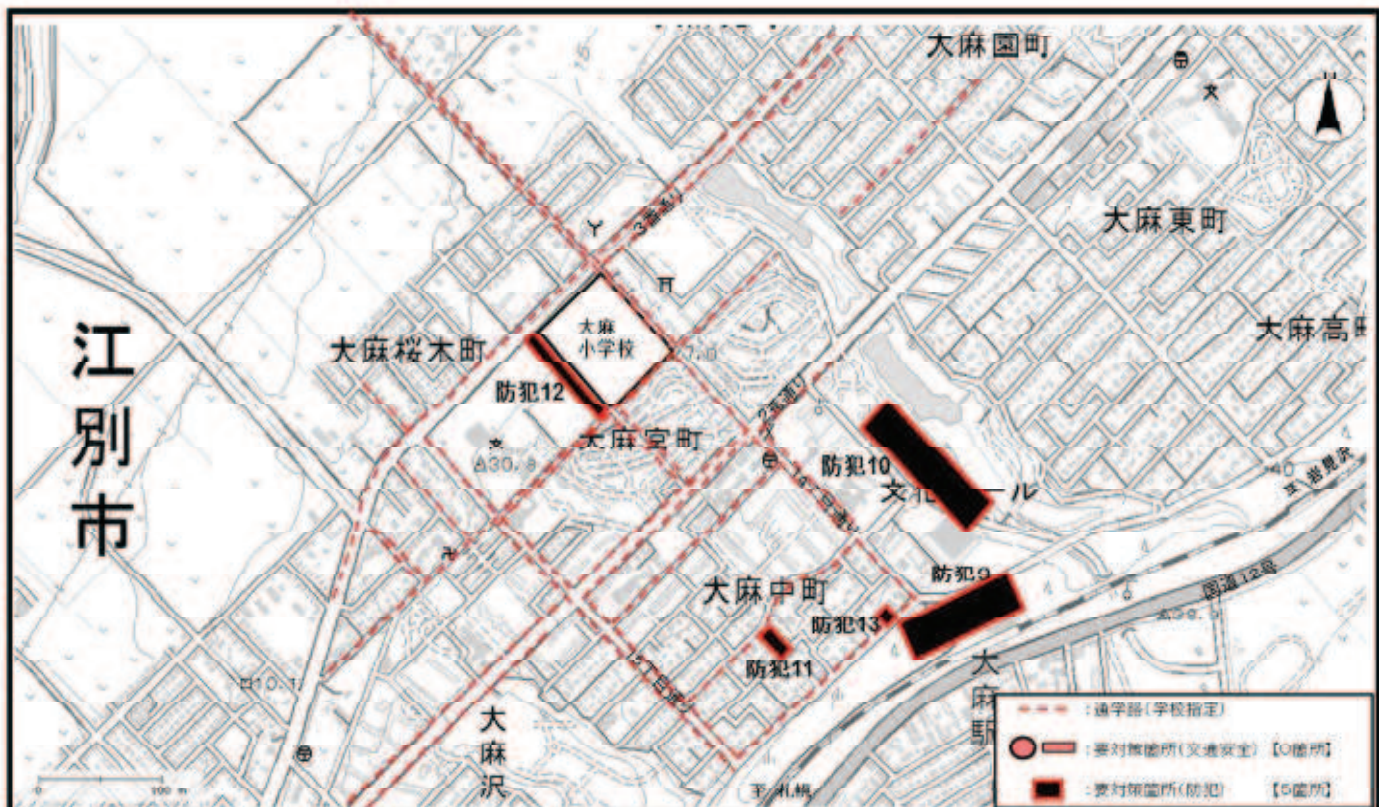
えべつ えべつだいいち
 北海道 江別市 江別第一小学校



北海道 江別市 江別太小学校



北海道 江別市 大麻小学校



北海道 江別市 大麻東小学校



北海道 江別市 中央小学校



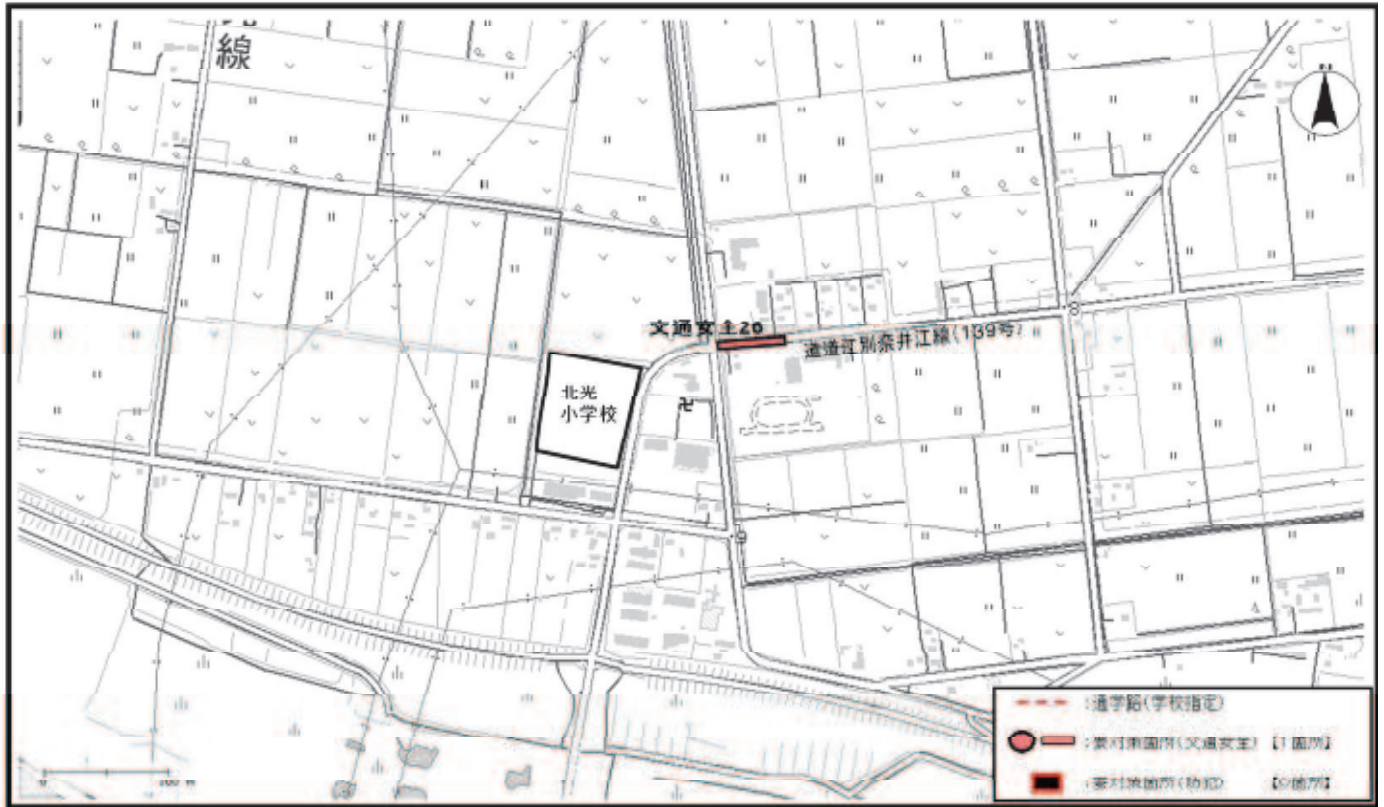
えべつ おおあさ いずみ
北海道 江別市 大麻泉小学校



えべつ のっぽろ わかは
北海道 江別市 野幌若菜小学校



えべつ ほっこう
北海道 江別市 北光小学校



えべつ ふんきょうだい
北海道 江別市 文京台小学校



