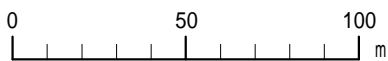
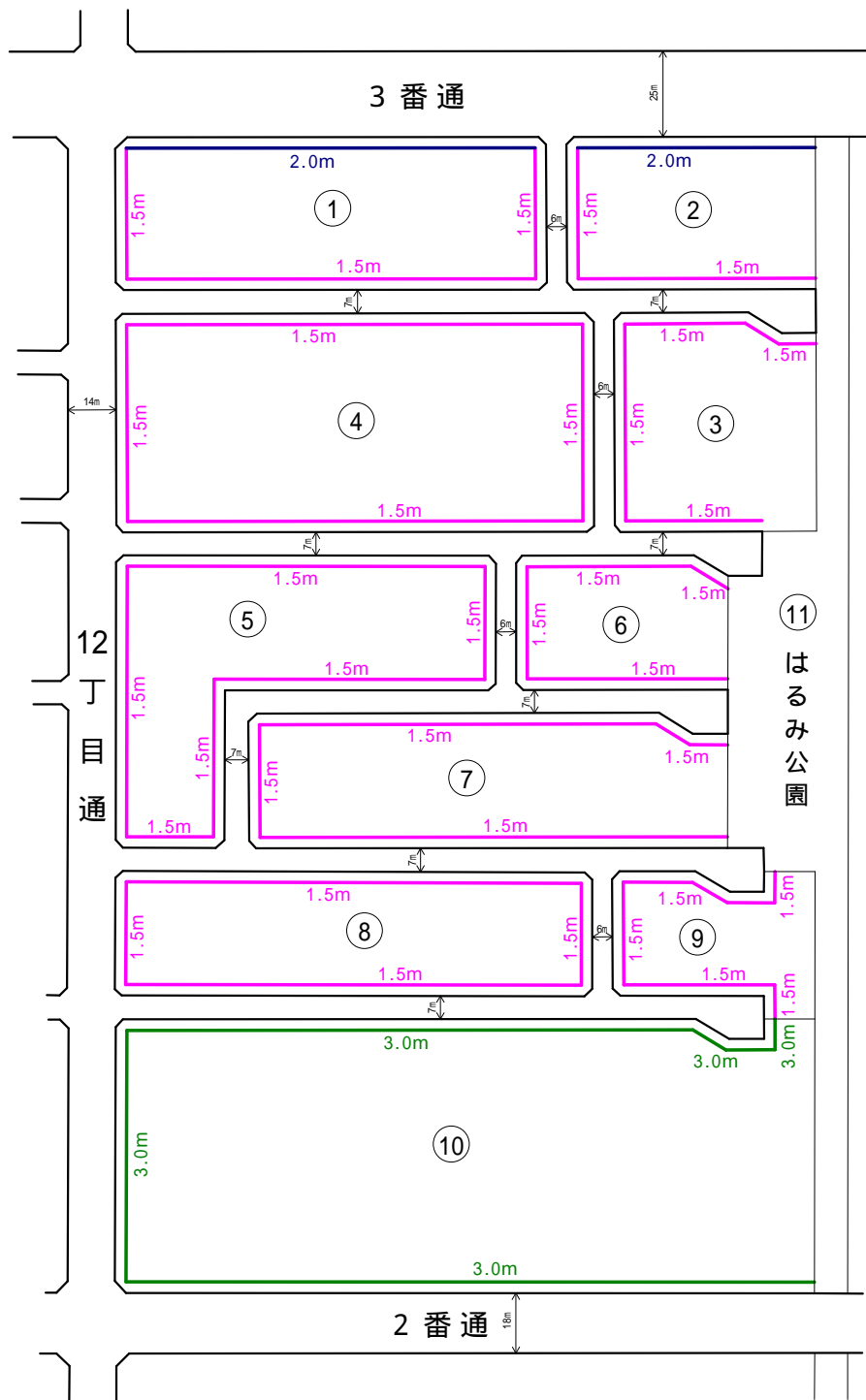
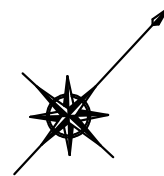


# 大麻晴美町 壁面線指定図



## 凡 例

- 数字 . . . . . 地番
- (orange) . . . . . 道路境界線等より1.0m
- (magenta) . . . . . 道路境界線等より1.5m
- (blue) . . . . . 道路境界線等より2.0m
- (green) . . . . . 道路境界線等より3.0m
- (black) . . . . . 区画線

注1) 詳細につきましては、建設部建築指導課まで  
お問合せ下さい。

注2) 区画線は新たな造成などにより、現況と合  
わない場合があります。